

M35
M50 (I)



通行禁止

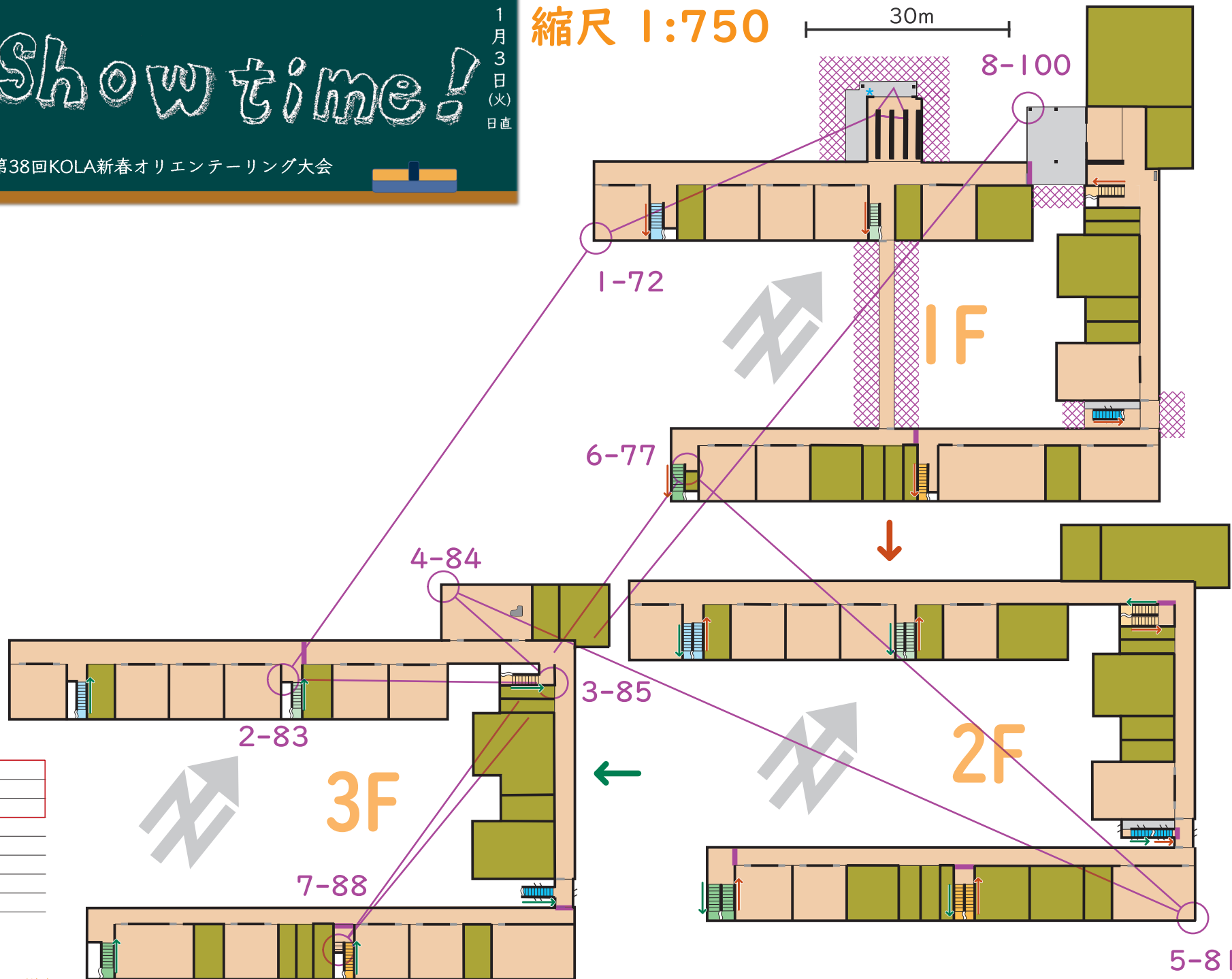
	立入禁止、通行禁止
	入れない部屋
	壁、ドア、柵
	廊下、教室
	階段
	屋根のある屋外部分
	ピアノ、柵
	冷水器

調査期間： 2022年9月～12月
調査・作図： 中村 憲 実藤 俊大
(OCAD Licence No.23705)

題字： 冷水 一心
本地図の著作権は岸和田オリエンテーリング協会 (KOLA) にあります。

縮尺 1:750

30m



郷荘中学校

第38回KOLA新春オリエンテーリング大会
2023年1月3日(火)

M35
M50 (2)

M35 M50		1.9 km		
▷		Π		<
9	92	☼		∨
10	90	×		○
11	97	↗		∨
12	95	∕ ∕	Y	
13	94	○		○
14	101	↗	↗ ↘	≡
15	102	↗		∨
16	104	○		○
17	105	×		○


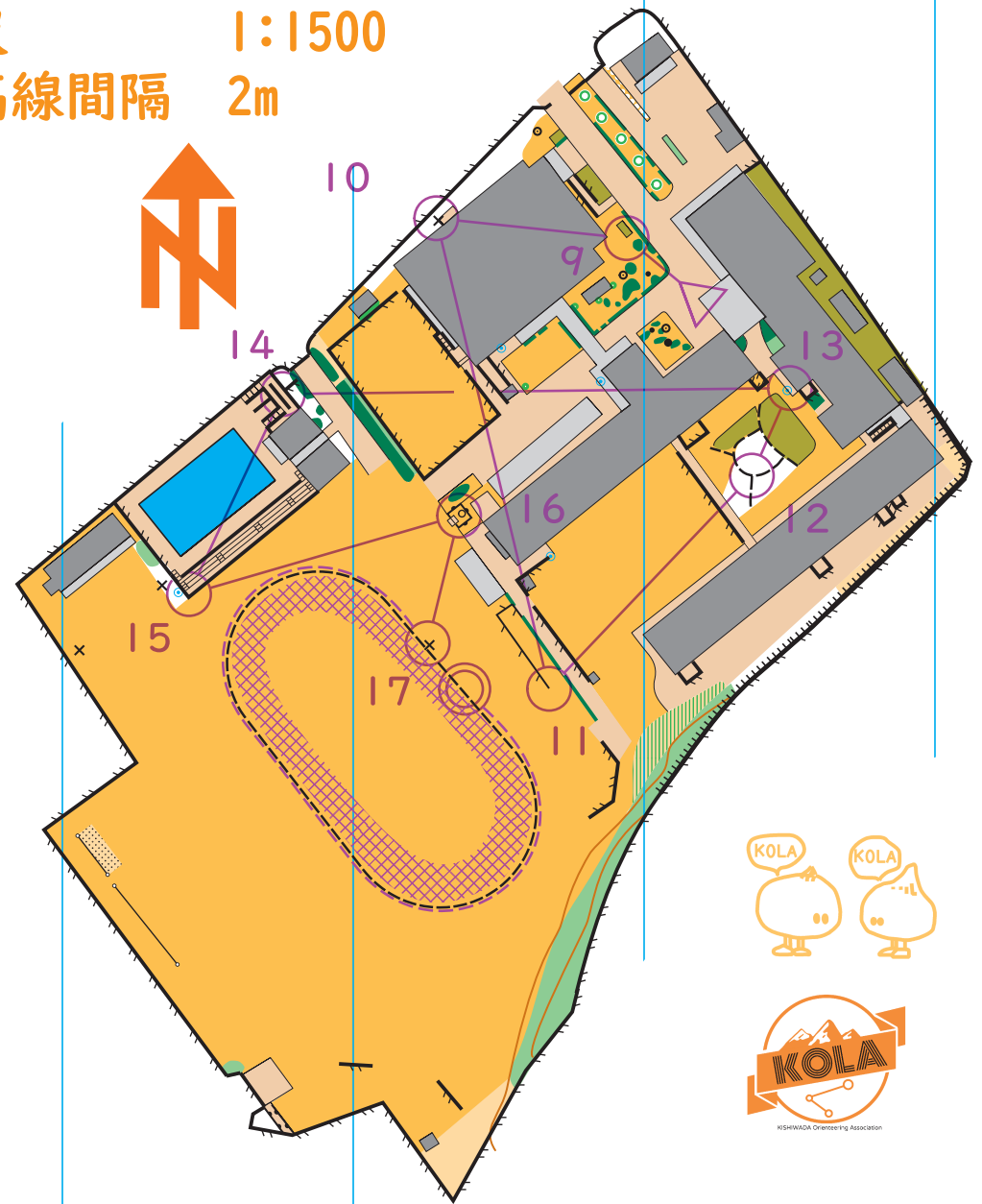
○ ——— 190 m ——— ⊙

通行禁止

■	建物、プール
—	壁、柵
■	生垣
■	花壇、立入禁止区域

■	屋根 (通行可)
■	林、開けた土地、舗装地
■	荒地、砂場
—	トラック、小道
—	通れる柵、擁壁
■	藪、下草
○	独立樹 (大、小)
●	水飲み場、岩、記念碑
×	バスケットゴール、掲揚塔
—	鉄棒

縮尺 1:1500
等高線間隔 2m



OCAD⁺
the smart software
for cartography

調査期間: 2022年9月~12月
調査・作図: 中村 憲 実藤 俊太
(OCAD Licence No.23705)

題字: 冷水 一心
本地図の著作権は岸和田オリエンテーリング協会 (KOLA) にあります。