

MAI (I)

縮尺 1:750

30m



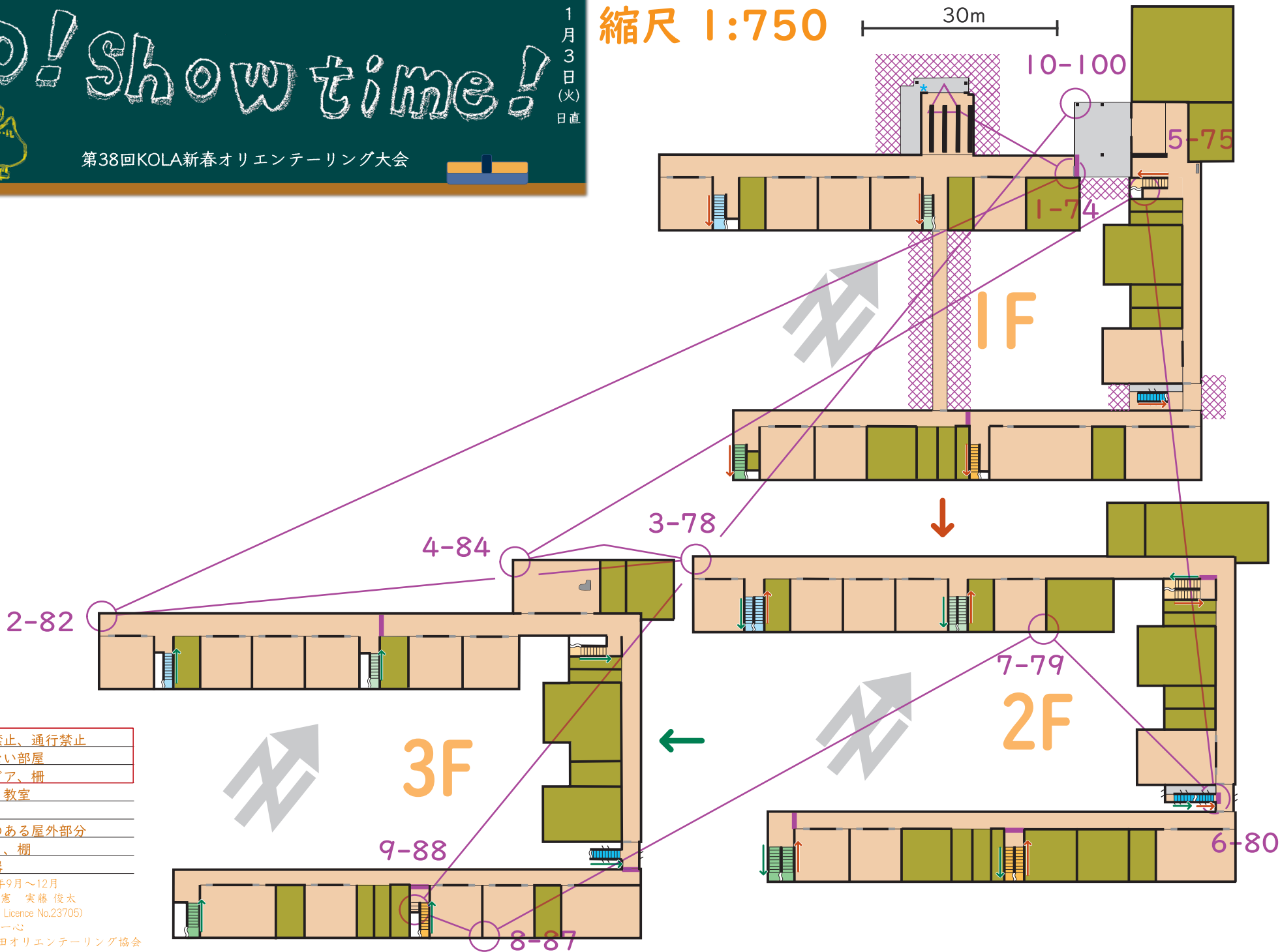
OCAD<sup>+</sup>  
the smart software  
for cartography

通行禁止

|  |           |
|--|-----------|
|  | 立入禁止、通行禁止 |
|  | 入れない部屋    |
|  | 壁、ドア、柵    |
|  | 廊下、教室     |
|  | 階段        |
|  | 屋根のある屋外部分 |
|  | ピアノ、柵     |
|  | 冷水器       |

調査期間： 2022年9月～12月  
調査・作図： 中村 憲 実藤 俊大  
(OCAD Licence No.23705)

題字： 冷水 一心  
本地図の著作権は岸和田オリエンテーリング協会 (KOLA) にあります。



# 郷荘中学校

第38回KOLA新春オリエンテーリング大会  
2023年1月3日(火)

MAI (2)

| MAI |     | 2.5 km |   |   |
|-----|-----|--------|---|---|
| ▶   |     | Π      |   | ◀ |
| 11  | 92  | ☒      |   | ∨ |
| 12  | 91  | ■      |   | ▷ |
| 13  | 90  | ×      |   | ○ |
| 14  | 97  | ↗      |   | ∨ |
| 15  | 96  | ■      | ↘ |   |
| 16  | 95  | ↗      | ↘ |   |
| 17  | 94  | ○      |   | ○ |
| 18  | 101 | ↗      | ↘ | ≡ |
| 19  | 102 | ↗      |   | ∨ |
| 20  | 103 | Π      |   | ◀ |
| 21  | 104 | ○      |   | ○ |
| 22  | 105 | ×      |   | ○ |


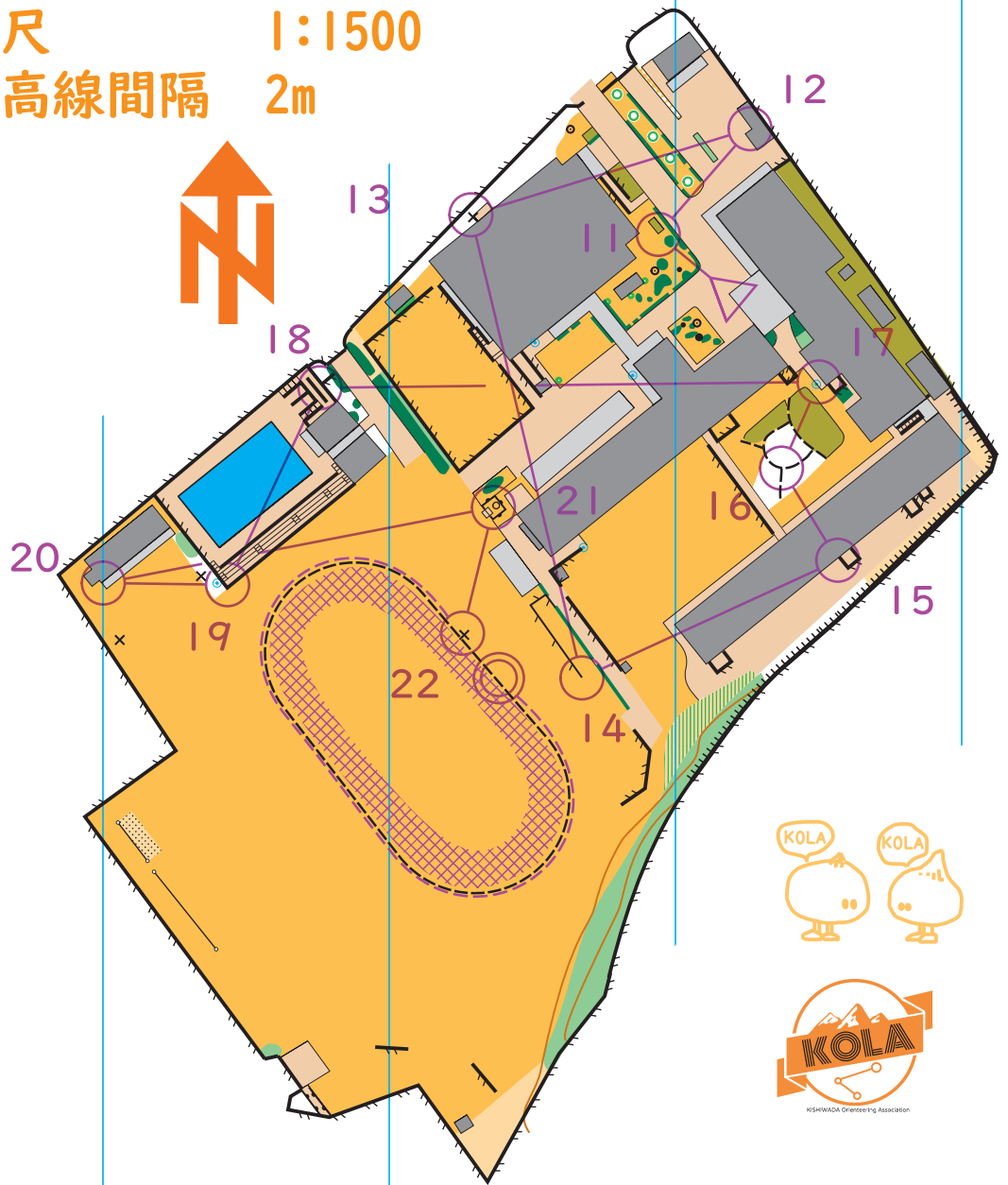
○ ——— 190 m ——— ⊙

## 通行禁止

|   |           |
|---|-----------|
| ■ | 建物、プール    |
| — | 壁、柵       |
| ■ | 生垣        |
| ■ | 花壇、立入禁止区域 |

|   |              |
|---|--------------|
| ■ | 屋根 (通行可)     |
| ■ | 林、開けた土地、舗装地  |
| ■ | 荒地、砂場        |
| — | トラック、小道      |
| — | 通れる柵、擁壁      |
| ■ | 藪、下草         |
| ○ | 独立樹 (大、小)    |
| ● | 水飲み場、岩、記念碑   |
| × | バスケットゴール、掲揚塔 |
| — | 鉄棒           |

縮尺 1:1500  
等高線間隔 2m



OCAD<sup>+</sup>  
the smart software  
for cartography

調査期間： 2022年9月～12月  
調査・作図： 中村 憲 実藤 俊太  
(OCAD Licence No.23705)

題字： 冷水 一心  
本地図の著作権は岸和田オリエンテーリング協会 (KOLA) にあります。