

発行

昭和55年

6/20

編集

岸和田  
OLA協会  
事務局

昭和55年5月16日(日)

貝塚市立第4中学校を

主会場として行いまし

た。参加者数、個人A

Bクラスは名・グルー

プ・D・Eクラス20

組比名の合計は名。ス

タッフは同好会4名。

岸和田青年会議所も名

計名。

地図に關しては同好

会として始めのりもの

で、いろいろとこまめ

わくまかけた点、おわ

び致します。

また会員の皆様にはいろいろの御

協力ありがとうございました。おつ

かれまででした。

### 和泉橋・千石堀城跡OLゲレンデについて

—清水 昭元—

今回の大会(記念大会)のゲレ

ンデとした千石五郎を地元の人達の

地名からくるイメージは千石荘とい

う戦時中からの療養所といふ感じ感

じがします。

一應歴史上で戦国時代に思いを

今後、岸和田周辺のOマップ作成

にとりくみたいと思います。会員方

々、各OLクラブの皆様御協力御指

導を改めてお願い致します。

めぐらせると楽しいもので、当時

千石堀城は橋本積善寺城中最大最秀

を誇り、籠城した僧兵は四百人余。

他の城や千ヌノ海を見渡せる景勝の

地でもあった。OL大会にも千石堀

城跡石碑様にポストを設置したが、

ここからの地形は成程自然の要塞となつています。周辺をとりまく大小数多くの池、東に近不川、西に見出川の二流域に挟まれ、泉井地形独特の南北に伸びるゆるやかな丘陵地帯。自然に恵まれたこの地域、現在は、大阪市立ビロニックセンター少子保養所等諸施設も建てられている。下調べの際にコロックと名った野ラゴゴヤリス、そして大きな降の巣を見つけたリ、小道も人の出入りがひく消えかけているのが多く、鳥鳴は雑草が繁殖して、とても走行は不能な所が多い。


ナにて戦国時代に語きもどして、豊臣軍対根来衆の天戰場が貝塚市内近木川流域であり、豊臣方は地蔵堂の瓦山古墳に本陣を構え、細川藤孝、

蒲生氏郷以下有力武将が着陣したのに対し、根来衆は出原右京を大将とし、橋本積善寺城を主陣とし、出城として、千石堀城、清光高井城、島中城、天城等を据置して対戦となった。千石堀城でも激戦となった。しばらく豊臣方の流れが遠慮く千石堀城の火薬庫に当り、火薬籠を起し炎上し落城し、貝塚豊泉寺の上半の仲介で和談となり、事実上根来衆の敗北とな、たこのいう話だ。

次の機会に千石堀城跡を訪れる時は昔日をしのび、ビロニックセンターでアスレチック等楽しませてはいかがでしょう。

最後に地図作成には何回と下調べを行い、小道もチェックしたにも関わらず、製作者間での打合せが不充

分で未記入の小道等が多いまま印刷してしま、本事は残念です。ホスト位置もAコースの1ヶ所が20分程度かかっていた事、お許し下さい。



# 体力不足に泣く

―各大会に参加して―松原 高史―

春のシリースロンが到来し、久しぶりに大会に出場した。3月9日の京都大会、20日の加西大会、4月20日の奈良大会である。

冬のオフシーズンに随分走りにシ―ニングもしていない私は体力に不安を感じながらも、難関H7Aに挑むことになった。結果は三大会とも中位から下位を低迷するという。そんなこんな成績で、昨シーズンの上位進出が夢のようである。いまさらながら昔からつきまとい続けている私の体力不足と、上位のほとんどを占める大勢勢の力の厚さに今後を心配してこのシ―ニングである。

特にシヤクリが苦であることは、コ

ンターズの辻村君や、櫻井の「この某君に言及して大会を撃つていくことである。これらの不振と学業成績の不振は同一視できるようなあり、その二つが重なり合ってまことに悩ましく思っている。

このように私を取り巻く状況は極めて絶望的であるが、最近になってやっとトレーニングを始めるとなってきたので今後に望みをかけてゆくつもりである。

大会の元は何といっても奈良公園のものが対外的条件の良くて最も優れていたものと思う。加西大会は、

比較的短距離であつたが、非常に単

純で簡単なコースで、走力の力が成績に現われようである。同じような声はどろフランスの参加者からも聞かれたようであるが、これではシ―の楽しみも半減するであろう。京都の田辺大会は小雨が降る由で行なわれだが難解なコースで走りがいがあつたと思う。

なお総額の論では京都が一万分の1、加西が一万五千分の1、奈良では七千五百分の1という事だつてゐたが、場所に応じた諸天を雨にこまら、これを統一させることになり、おもしろみも減りすることになり、疑問であらう。夏の昔しいトレーニングの季節となるが、今から秋を目指して精進を続けたいと思う。

私は元来スポーツは好きであるが  
インドアースポーツは何一つでき  
ない。暮・将棋・麻雀・花丸等は  
全然だめである。できることは、

友人と一杯飲ぶことと  
りか。野外活動は一通り  
習得した。登山・ハイキ  
ング・キャンピング、ス  
キー等である。

終戦以来泉州山岳会の  
一員として当時の仲西会  
長とずいぶん手やくした  
ものだ。しかし年と共に体力も衰  
え、足も弱ってきた。

丁度そのころ体育指導委員の機  
関誌でオリエンテーリング協議会

私の <sup>ごき</sup> プロフェール

—前会長・平松 正人—

の発足を期して早速申込み、関係書  
類を讀んで研究し、49年に3錦指  
導員養成講習会に参加し、御岳山  
麓の会館にも行ったものです。そ

こで偶然に逢ったのは私  
の在任の3人(松原・赤  
平松)で3人奇れば山  
岳会ではないが同じ同好会  
を作ったのはやもやももの  
始まりなんです。



今回は、松原さんの子宝です。  
どうぞ、お楽しみください。

地図 and 成績表

上記の地図及

び成績表が取ります。ごらんになり  
たい方は「積戸」までご連絡下さい  
地図

- 3・20 加西のし大会(加西野
  - 3・23 全日本大会(三ツコ) (山梨・鶴沢)
  - 3・30 河内長野オーブン大会 (河内長野・夫野山)
  - 同右バーマネットコース
  - 4・20 奈良公園のし大会 (奈良公園)
  - 4・29 三田リレーのし大会 (三田・木塔)
  - 同右 四色版下
  - 5・18 松原市民のし大会 (和泉・信太山)
  - 6・8 南西野連練習会 (天王山 大山崎)
- 成績表
- 4・20 奈良公園大会
  - 4・29 三田リレー大会



# 岸和田のL Aチームで参加

—— 瀬戸 照久 ——

ABクラスは、バネス式。前半分を(1)(2)(3)コース、中間共通ポスト後を(4)(5)とし、(4)(5)のコースにし、襪にしたもの。

4月29日、岸田さん、坂本さんと

車で三田市へ向う。阪神高速を走り中国自動車道、国道16号を経て三田

参加チームはなんと5名チーム、予想外にはギヤかです。見事も聞くも始めてのりしーのしー。

ただいまの着通過、お予想外に早くワ番目に入ってきた。急いで坂本さんが用意、バトンタッテ、中間地点通過の放送は早か、だがその後どうなるのかの着力の放送はなし。

スケート場近くの伊丹市立野外センターの会場への約2時間ドライブ。

いよいよスタート、ゼッケン1番は岸田さん。AWクラス25チームは11時20分、マス・スタート。11時30分いよいよBCクラス岸田さん始めの列にな

さらに半分程、スノーカーが鳴る。痛れた様子で歩いています。1番が頑張れノラスト走者にタッチ、走れ

ですましか、コースは、成績は……あれこれ思いめぐらすだけで楽しく

らんでスタート。観客席には、各チームのオノ、オノ走者が大きな拍手。そうするうちに、ムセンが中間地点通過

走れ、地図読み成功。歩割できた。あとは体力、走力、とくにゴール前は観客が多いのでさらにヤカッと思

な、てくる。ゼッケンは事前に指定された。69番、オノ走者は黒。オノは

状況も派手。69番もあんな種張っているな。最終ポストにも中継放送があり、

いからね！

赤。オノは緑色で記入。

会場に11時30分過ぎ到着。バトン

しかしりしーのしーにはギヤかです。もういものです。近頃ののしーも低下を盛り上げるのには最速ではな

（太い輪ゴムの参加チーム名を必ず受け取り競技センターへ。着替目をお

5

5

之……、おうちに見知、を顔が……

5

5

○○さん  
中継放送！  
がんばりましょう



いでしょうか。にぎやかな競技センター。中間放送。ラストポイント放送。タツチゾーン。岸和田様式を研究してもいいのではないのでしょうか。成績はBクラスチーム中10位でした。

# 松原市民

大会

に参加

瀬戸一

5月18日、快晴、市民大会Eコースに参加。信太山でのO.Lは4.5年ぶり、しかもOマップ(地獄百穴)ともかく長らく誘導でスタートへ。1P、2P、3Pまでは無理させず選手わりをしても確実にスタートを運び、4Pでは小道の分岐より南東をぐるりアタック。5Pまではひたすらつらつらに、3Pまでは

6

図説社も、アタックもほぼ成功。さてPより東の道へ出、地形と道の交点をめいて、ひたすら南下、西へ入れない。地図を読む。ない。西の小道へ出て附近を見る。湿地が見えたらいい。一週目の雨で池が増水しているのに気づかなかつた。東の道へ出る。救ぎがない。40分位かかって木陰に入りすわりこむ。あれ、ビニールハウスが目印になる。急げ、北へ100m、東へ上った所あった。P6。

おくれをとり戻さうと走る。むす反斜上(西)へ走っている。あわてて東へ向う。速くに松阪さんが同じくP7へ向っていた。大阪O.Lのメンバー4・5ランタンゴになっている。たぶんポイントだろう。坂本さんに

あった。位置関係の紙を方としていたのでポイントナンバー算を方しえてもらった。次のポイントまで、このルートを行こう。ロスを取り戻すには確実にまず道へ出て南下。直の交点を確認してコンパスワーク。西へ一區線、救ぎしてアタック。しない。浅い沢、通行困難なブッシュ。いざの木が多が、たつ穴、きれつ、道の交点からの歩測。ねーどうして?もうダメ。失敗つづき。やめよかな。えーい。もう一度。歩測をしてアタック。あった。松阪さんも探しているが、おえ、P9の屋根、松阪さんに追いつかれる。えげ、P10の湿地の中へ飛びこむ。足が重く、コンテグしていきつもらたが、つたろう。P11は高塔を目標にして土が

ケに飛びこみ、P2へは小道を走り  
 湿地にアタック、P3、P4へは、  
 道、コース上ラストスパート、無理  
 しくもさらにヤッコがつかぬ。

○マップ作成講習会に参加

——瀬戸——

4月27日、和歌山県の上協会の  
 主催で○マップ作成講習会が催され  
 ました。これは貴志川中心（パトマ  
 ネットコース）の地図在庫がなくな  
 り、折しもP2の○マップ化に務行  
 中の為、協会理事の井上氏を講師に  
 貴志川町公民館にて現地調査をあり  
 まで行なわれたものです。

今まで頼りに考えていた地図作成  
 もじの基本へコンピュータワーク、地  
 図読み、競技参加等し、いよいよこれからは

ールが見えた。もうダメ、ダメ、ダ  
 メと思いつつ発見。  
 タイムと時間ちよつとたつたりで  
 しょうか。キツカッター！

割合簡単に思えます。正に用具等準備  
 関係、現地調査の時間的余裕が成  
 果なことでしょう。そしてこれから  
 の○には正確な地図と競技に必要  
 な情報が今不足を感ずられた地図が  
 あつて、そこをおもしろなの倍増、スベ  
 ーツ競技としての○の確立がなこ  
 ねらうと思えます。

なお講習会の資料、用具、材料等  
 いくつかわけてもらっていますので  
 希望の方お申し下さい。



7


○マップ作成にご協力を  
 当協会でも本格的な○マップ  
 を作成したいと思えます。調査  
 行程の決定、諸直打ち合せ等  
 行ないますので、所協力をせよ  
 うえ、6月中に瀬戸までご連絡を。  
 ●緑、太陽の丘、泉作野土  
 坂、大鳴山、金熊野地23等。

河内長野 パーマネントコース

以前より準備されてきた大阪の  
 しく、府下まで香目の（す）に  
 公認（50）パーマネントコースが  
 オープンされました。それを記念し  
 オープン大会がまる4月30日に催さ  
 れ、当協会より、男子クラスに、平  
 松、坂本組が、家族、親子組に松阪

一家と親子親子が参加し、天野山内長野のコースを楽しみました。

このコースは今全国で行なわれていたFICのOマップ化の先頭を切り始めてこのマップ作り、でもあるわけです。普通の地形図には表紙のない特設物等も記載し、又通行規制も盛りこんでカラフルな4色刷りマップのFIC用地形図規定に基づいてこのマップが完成しています。



このマップも、他の大会用のマップと異なり主に道を中にコースが組まれていて、道を中に目印をつけて、その後は残らず記入する半面、目につ

かない入りこんだ所の物は記載しなくても良いというこの点なのです。

当協会では月例会にこのコースを利用します。スタート・ゴールが関西サイクリススポーツセンターなので、この後、又案内します。ご来会の際は必ず、マニエラ加工の

### 関西学連練習会

（見てください）

6月10日参加するつもりでしたが朝の涼しい時間帯に気が散れ、10時頃より連絡協議会出席の為、車で大山崎へ。

雨の中みんな頑張っています。でもこの時間すぎ、4時間近くなっても帰ってこない、そうとう難解なコースみたいですね。係コースに身おますと、

Aコース変形ポイントのしほ、地図上のポイント中4ポイントが実際のポストフラッグがないと言っているのです。ですから競技参加者はまちがってないか、所のないポストが判断しないといけないのです。

当学生の練習会はどういう感じか、力です。 — 滝 一 —

### 山和OL同好会が KOLA 岸和田OL協会へ


去る5月18日初集まり会山にてKOLA年次総会を行い、会の発展をためし、同好会から協会へ名刺変更を行いました。今後とも会の発展に御協力と各位の皆様方よりしくお願ひ申しあげます。会則も改正されました。



# 奈良公園大会

に参加して


本報 照子



奈良時代をさかげの歌可部大井  
の遺蹟門のすぐ裏手にある薬師寺  
校に集合、ここもまた古都にふさわ  
しい庭園、大正のおもかげを残す本  
道の立派な校舎である。

ここでD50Aにて案内付けたまま  
正倉院近くの木のおいしげ、たまた  
まト地点へ出発。多分今では個人A  
クラスのみ位置説明がエOP記述の  
準ずる事あり、私にとってはいくら  
も詳細でなくわからず、地図と一  
緒に説明より心下を持って、地図を  
手にとり同時にこの説明をみるという  
方法でこの大会に参加しての経験と  
感じた。いつもながら出発の時の気

持は飽きるとき。このかたコースに  
進めずすすすしりと祈るよびなを  
で持つ。



木の下をくぐりてすす前に不仏殿  
大勢の観衆を、くぐり、かきわけ  
二月堂のまわりをさがす事がうほ  
まり、奈良公園の中をくまなく走り

まわって足が棒のまうにひいて、  
一時間半分余りでゴール。このこ  
が、のんびりな気持で歩いたの  
と見付けてきているのに、一歩入  
に位置、位置説明共に誤りがあり、  
競技不成立の事だ。

といえ、もっと勉強、練習してロ  
スタイムを少なくし、もっと気分は  
めなればと反省している。

本大会の地図は七千五百分の一で  
算高線間隔300で本當に大く調度  
ある立派なものでした。ゲレンデ  
あまり広くはないが、むしろ、  
やさしさが入り交り、なかなか変化  
のあき楽しい所でした。(2月14日)



エOP記述をみるコースに合せます。  
皆さん、参加になって下さい。

# 10F - ポスト位置記号

下記はポスト位置説明表の(例)です。(マリエンテ-リングニュースより)

(例)

H17A		5.3km	
1	84	≡	▷
2	36	↗	○ 10
3	34	U	3x2 ○
4	67	△	15 ○

○-----250m----->○

C

↓	≡	-----	崖の 湿地
↗	○	-----	土栗の 小さなこぶ
○	≡	-----	上の がいけ(斜面に あるがいけにのみ使う)
≡	≡	-----	下の がいけ( )
○	△	-----	まん中の 岩
○	△	-----	の層 (隣接している2 つの岩, 小さなこぶこぶ, 建物の前にポストを置 いたときに使う)

クラス名                      最短距離    登距離

HE	9.5km	40M
----	-------	-----

最短距離-----コースが最短ルート  
の距離。

登距離-----エリートがクラスに  
のみ表示。

A	B	C	D	E	F	G	H
2	36	↗	○	10	○		

- A-ポストのまわりの順
- B-ポスト記号
- C-ポスト円内にある同種の特徴物  
との位置関係。
- D-ポストが置かれた特徴物・特徴部
- E-F-特徴物又は部の満足説明
- F-特徴物又は部の寸法
- G-特徴物又は部に示けるポストマ  
ークの設置場所
- H-その地の重要な特徴。

D

○	-----	小さなこぶ	○	-----	小さい土がけ
○	-----	こぶ	V	-----	穴
U	-----	凹部	<	-----	ほら穴
P	-----	テラス	≡	-----	土堤・堤防
ト	-----	尾根	◎	-----	有利採取場
△	-----	きれつ	≡	-----	登山採石場
Ω	-----	沢	△	-----	岩・石
U	-----	小さな凹地	○	-----	湖・沼・池
○	-----	凹地	○○	-----	沼・池
≡	-----	がいけ(通れない)	○○V	-----	小さな沼・池
≡	-----	がいけ	≡	-----	貯水槽
□	-----	小さな岩がけ	○	-----	井戸
◎	-----	エがけ(通れない)	○	-----	湧き点
◎	-----	エがけ	○	-----	小川

(印字以内)


	みぞ		道・道路
	乾いたみぞ		橋
	湿地(小)		さく
	湿地・農田		へい
	湿地の中の聖地		独立家屋
	耕作地		小屋・朝屋
	牧草地		小塔
	林の島		建物跡
	やぶ		墓・墓地
	林の中にある湿地		倒木(5×0.5以上)
	植生が作るふち/植生変化線		切株(中1"×0.5以上)
	切に開き		木の根(4"以上)
	小道		10-20センチ以上のポスト

	D		E		F	小道/小径の交点
						小道/小径と小川の交点
						道路/道の分岐
						小川とみぞの分岐
						曲がり
						終わり(道程極みぞ・細道等)
						植生地
						代掻地
						草に木をわけて(草刈り)
						開けている
				1.5		高さ(岩・石)直径(木)
				8.9		直径×長さ(穴四角)直径×長さ(円木)
						(切株・倒木・ポスト)

	側(北側)
	ふち(北西ふち)
	角(奥の角、うち側)
	角(奥西の角、外側)
	突端(奥の突端)先端(屋根の尖り)使用方向を示す
	部分(西部分)

	部分(奥の根元)
	根元(方向を示さない場合)
	奥(奥にのみ使う)
	入口(奥にのみ使う)
	上のふち・頂上(かたじけなくのみ使う)

	給水ポスト
	無線
	有人



と、皆様の御協力を、  
 すなわち会費救済の充実に  
 成、〇し人口の拡大、  
 ア作り、ユニホーム作  
 岸和田周辺の〇しマン  
 会の地図作りと土管に  
 御期待。前回天候大  
 方々だけに今後が、  
 〇し虫に取りつかれた  
 現在会費は少額精鋭と  
 なりましたが、皆々  
 した、決成大会を終り  
 会費の方々も各地の大  
 会に活躍中と存じます。  
 梅田



入りま  
 スに  
 のシー  
 梅田

	氏名	性別	住 所	入会年月日	TEL. NO.
1	平松 正人	男	岸和田市並松町 20-22	T2.8.10	39-9825
2	松阪 喜雄	〃	〃 下松町 303	S16.7.3	22-3639
3	森 源一	〃	<sup>590-02</sup> 和泉市礼田町 233 警察住宅	S22.8.16	0725 56-3679
4	瀬戸 照久	〃	岸和田市作戈町 187	S26.10.26	37-3094
5	松原 照子	女	〃 本町 6-19	S12.11.15	22-4434
6	松原 高史	男	〃 〃	S37.9.8	〃
7	古川 雅俊	〃	<sup>598</sup> 泉佐野市泉竹丘 605	S12.3.23	0724 65-3970
8	前中 淳	〃	岸和田市大北町 8-21	S2.2.23	31-8764
9	清水 明天	〃	〃 天神山 2丁目 7-10	S26.10.28	26-1692
10	坂本 晴文	〃	<sup>594</sup> 和泉市府中町 810-10	S12.9.14	0725 45-0208
11	清家 鶴美	女	<sup>593</sup> 泉佐野市高松町 6800	S8.12.11	0724 62-5365
12	清家 靖	男	〃 〃	S2.3.15	〃
13	大津 豊	〃	岸和田市小松里町 193-22	S15.2.19	44-2274
14	寺田 強	〃	〃 西之内町 657	S23.12.4	43-4904
15	安田 貞夫	〃	〃 加守町 2丁目 13-37		39-7925
16	大西 明雄	〃	〃 野田町 2丁目 9-1	S8.12.27	22-8753
17					
18					
19					
20					
指導員 1級—清水 2級—大西 3級—平松・松阪・森・瀬戸 前中・阪本・大塚					
岸和田市 TEL 市外局番 0724					