

発行

昭和55年
10/10

編集

岸和田
OL協会
事務局

9月 例会報告 9/21

緑と太陽の丘での練習会 平松 正人

私と会長瀬戸君がの時に現地へ集まり、先週に私が設定したポイントについて瀬戸君のテクニックを受けた。やはりセッティングは私一人では不十分な所が多く、瀬戸君の指摘にうなづく所が多々あった。先ずNo.1についてでも、参加者が川の東側に行くか、西側に行くかで大違いにいる所。東を行けばすぐだが、西を行けば深い谷があり橋のおり所まで大う回せねばならん。それでどちらからしても

行ける共通する地点に移動した。又No.5とNo.7の所では自動車道を行く予定であったが、見通しの悪いカーブ地点で、もし暴走族でも走って来たらと言うので、ぬもを新設して尾根道にした。これなら安全だ。No.7は直ぐ目の下だが、やぶやミカン畑があり又高い垣根があるから通らないだろうと思っただが、参加者の皆は勇かんにあっつた。地まが見ていたら大目玉を喰う所だった。ぬも

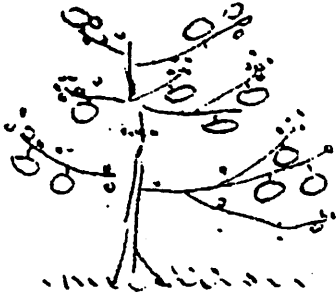
まではアゼ道を通り予定にしていた所、皆さんは池の土手を行ったりしり。ここは一度も通っていない為ひどい夏草が生いっけてとても走れない。下のアゼ道を行けば直ぐ見える所があった。ぬりは造反地の北東においたが地図が古いのでこの明示がなく、ずいぶん苦勞をかけた点方わびします。

しかしこんな不審な地図や私の入たなセッティングにもかかわらず、川西市の斉藤さんは5分という驚くべき早さでゴールされ、一時同点分は数人あったのに取戻します。

高生中学の諸君は、さすがに3年、
 2年、1年生の順にゴールしたが、
 1年生はまた大会を回すというのに
 グルーブは言え、先生の期待を裏
 切って、全員無事ゴールしたのに
 はおどろいた。日頃の訓練の努力と
 思います。

たゞ残念なのは、自分のクラブ
 の練習会にもかりわくお会場の参加
 が少いことです。今後はなるべく大
 勢の参加をお願いします。

スタッフ 平松・瀬戸・井田



KOLA 9月練習会 成績表 9.21(晴)

順位	氏名	住所	記録	備考
①	青藤 誠司	川西市小戸3-8-22 <small>山武ハネカビル(7F) 川西京田</small>	0:55	
②	池田 辰雄	和泉市山荘町688-4	1:04	
③	岩井 順一	有田市千田112-3	1:11	
④	泉元 弘志	和泉市和気町227-61	1:19	
⑤	里村 雅宏	" 弥生町2-10-25	1:24	
⑥	福田 賢治	" 芝郡町161-2	1:33	
⑦	松原 照子, 美香子	KOLA会員	1:50	
⑧	三田, 陰山, 吉村, 貝野	和泉市弥生町1-17-14	1:52	
⑨	富田 治雄	岸和田市小松里町911-1	2:16	
⑩	清家 鶴美	KOLA会員	2:23	
⑪	牧田 賢也 3名	和泉市伯太町2-17-67	2:35	
○	於保, 辻藤, 桑山	" 弥生町2-17-11	(1:22)	ペナ1
○	下本 和夫	" 葛の葉町1001		ペナ1 おつかい

出 13組22名 入 1時間20分 現 1時間51分

下本和夫の
OL日記

香川路を行く

—香川県 4ヶ所・徳島県 1ヶ所—

54.7.24.5.27

四国シリーズ
No.2

弁天埠頭21時30分発、高松4時50分着加藤汽船で高松へ。船内休憩後高松5時51分迄度6時に分着琴電に乗込む。蓮生寺までタワシーで朝の勤行中に御邪慮してマップ入手。バス停までもどりポスト位置を書き写す。いよいよホスタートである。

P1・P2・わずかながらずれがある。P3・植生界・P4へのルートは池寄りにも小径があり注意して行く。鞍部にあつた。標高差があまりないので簡単な山越えであつた。下りてしばらく行くとP5池の南西P6未の集落の中のお宮さんである。P7

へ再び登りになる。池のそばで確認してP8へ。途中地図にない池がある。P9手前斜面は道成中、少し地形がわかりにくくなっている。ブルドーザーで土と共に押し倒されていた。沢を下りP10へ。石段の横より玉垣越に見えていた。

バス停に戻り高松経由バスで五色台登山口へ向う。山頂まで交通の便はない。標高差300m、距離およそ4kmの急坂であるが、一歩一歩登る毎に視界が開けて行く。瀬戸の海に四国連山、何ともいえない眺めた。汗は吹き出してくるが疲れを忘れさせてくれる。シターンして池の横に出




3
No.2 → No.1 → No.7 → No.6 → No.3

る。根香寺の入口だ。まとしてしばらくのしんぼう。青峰のテレビ塔を眺めながら山の家庭者会館へ行く。2時間かかっていた。しばらくの間休憩所のゴザの上で寝ころがり、山裾より吹き上げて来る涼風に浸った。何ともいえない良い気持ちである。

キャンパス場のはずれの小径の分岐でP1を確認、P2道の曲りを通過P3へ。青峰登り口附近にある、P4へ少し下った道の曲り、右寄りの小径をドライブウェイに出て赤子谷入口の分岐でP5を見つけた。小径を下りしばらくすると視界が開けて来た。産のそばでP6を見つけた。左寄りに道とP7へ。道路のそばでP8は旧道でドライブウェイの曲りより左へ少し上った小径と小径

の分岐にある。再び元の道に戻って果樹園の中の道と思ったが下車も多様なので青峰登り口(P3附近)方面へ良い道を行く。ドライブイン横の道で田又路近行くとP9があった。根香寺山門前迄の道は非常に歩き難かった。根香寺入口迄行き向なくP10まで山の家(ゴール)に到着。下山途中、果樹園入口で立ちを避けられるのが近道です。その寺にお礼を言ってお返しをいただく。ほとんど直線状の小径があり助かった。高松隊に出て本日の宿泊予定地阿波近田へと向う。阿波近田到着は時分予定より早くついた。真鍮スポーツ店で地図を購入す。マスターマップがあるから出していただいた。ボールペンを出して書いて

お客さんの中より、ボストを変更したばかりでまだ修正してないと言った。こられた。先生と他の者が言っていたので教育委員関係の方らしい。目前で修正していただきお礼を言、こ返す。P2よりダムサイトを通り川向の道を西へ橋を渡ってP4(現在のP3)のコースであったが途中の旧P3附近にラブホテルが出来て環境が著しく悪くなった。景色のいい処へ変更した由。




P3よりP10まで順次線上げ新たに
 P10を設置した直後、又ななが始
 めてです。P3付近は公園でPマ
 への道は延長して屋敷裏山より小径
 があり地図上の小径はママミガ出る
 所で通うのが様にと教えていただ
 いた。商店街の途中で衣館を見つけた
 朝のお腹いまず。し時出発し時朝
 食の厚かまし相談を心よく受け入
 れていただき安心して旅につく。

高校野球、球界予、戦時予勝利日。池
 田高校は勝ち残り、町中が大変
 な熱の入れ様であるが、早朝と時
 手ど人影もまばらである。

P1へと向う昔野川を見わたせる
 小高い丘の上に諏訪神社がある。4
 ・5人散歩している。ニョギングの
 人々とそれ違いながらP2へ、小

中学を通りすぎ中学校グラウンド横へ
 草野球の練習中だ、家森奥にある
 高校前より国鉄トネルの上へ、道
 の曲りより畑の中の小径を登り公園
 へ出る。前方に見える給水塔付近が
 P3である。裏の山道を通り坂け方
 弁の前に出る。神社横を過って道の



下りを少し行った道の曲りより
 右へ台地に登りほこら前より延生寺
 へP4を見つけている。当校横の分れ道
 までもとりP5へ、道の曲より小径

をたどった畑の隅に取った。更に登
 っていく。家森を前へ畑越のピーク
 にP6を見つけて元の道に戻り林道を
 進む。樹々の合間より市街の家並
 を眺めながら昨晩教えていただいた
 小径にとりつく。ほこらの様でPマ
 を見つけ、P8小径と小径の分岐へ

蓮花寺への入口を注意しつつ山を下
 る。段々な山門様にP9があった。
 街並の中をP10へ建物横をチェリッ
 衣館へ向い遅り朝食をこり次の予定
 地観音寺へ。

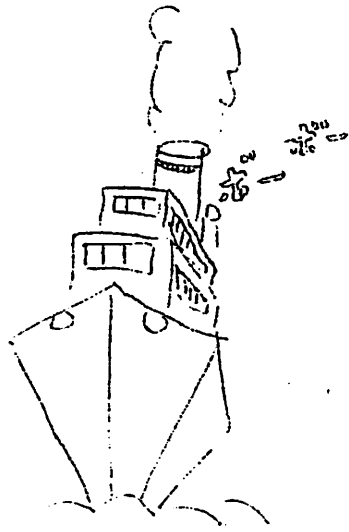
琴平より国鉄バス観音寺途中、山
 本町で乗電バスに乗替え、池の尻下
 で下車三豊総合グラウンドへ向う。前
 回マスターマップにポスト記入がな
 く再度の挑戦である。P1池の北角
 P2神社P3池のそばの石井の

度ぬP4はこの裏、説明のいらな
 い単純なシググである。P5三所
 手前P6お宮こんP7神社横の茂み
 の中、池のそばよりの登り口に注意
 すること。裏へ出てP8。神社へ道
 はないが丘の頂上に行けば池の堤へ出
 られる。P9より道を横切り公園内
 を池に向かって行き老人ホームへの道
 に出ればP10は簡単にアタリ出果
 る。登り道へは高松へ出る。明日
 は小豆島である。フェリー乗場近
 くを治す。

備前津子早朝の霧は有名で天気
 の悪い日が多い。手前P5の森である。
 穴場を治したしながら裏山へ入。小豆
 島園遊フェリーお宮の森の分道由
 着の森の分。お木屋と森の中間で
 は神楽の川の流れる森である。P10より

無しに鳴らす。森の音が何か息苦し
 く感じられる。池田が深く息を出
 すまで読いた。お宮の分道へ入るであ
 った。

エースホテルと国民宿舎・国民
 休暇村は小高い丘の上が多い。国民
 宿舎小豆島も森よりお宮の森まで
 通り抜けトコネル直前よりお宮の森



切った所にある。ホスト位置を写し
 終りに比較的森の森と池の間に森だ。
 P10へ建物横よりトコネル上へ入る

樹園の間を登りつめたピークの 6

ほんの森の急な小径を下りて園
 神社の境外でP4を見つけた。池
 の横を登って道の曲りにP8と、P
 8道を出て森をチェックポイント
 にして道のそばでP7を確認。再
 返り登り切ったお宮よりP8道に別れ
 を告げ山道を進め。下草の茂りが
 多くやがて森と森を見失いそう
 である。其の上イバラが多く歩ませ
 らない。何とかP6へたどりつくた
 も下り森の森を森の森の森の森
 登りP7の到着。P4ハス道の森
 の横のお宮の森で確認。P3へ入り
 へ進む。ピークにある森がすはら
 しい。がむしやりに止まらず、森の
 手前P5の森を見つP7の森へと行く
 思われぬ所）私だけかー（にあつた。

踏破記録

54年7月21日 弁天埠頭21³⁰ 高松4⁵⁰ 加藤汽船
 25日① - 香川県 No.2 志度 10km
 " ② - " No.1 五色川 8km
 26日③ - 徳島県 No.7 岡治地田 12km
 " ④ - 香川県 No.6 観音寺神社 8km
 27日⑤ - " No.3 河田小豆島 7km
 " 坂手15⁰⁰ 弁天埠頭20⁰⁰ 関西汽船

呉樹園の中を通りゴール。今回の挑戦も終った。足離の割には時間がかかった。池田より坂手に出る。幸い臨時便に間にあった。15時分が出発。弁天埠頭20時着。関西汽船で帰路についた。

参考

加藤汽船

(往) 弁天町、神土庄、高松、(上り) 高松、土庄、神戸、大阪

21:30 23:00 4:50 22:00 23:30 4:30 (往)

高松着 4:50 弁天埠頭着 20:00

(船内で自由休憩が出来る。)



泉州OL大会

兼 岸和田OL協会結成祝賀大会

案

日時 昭和54年3月29日(日) 雨天決行
 場所 府立泉佐野勤労青少年センター(予定)
 (ついでにショップセンター)
 競技 ポイントOL JOLC OL実施基準に準ずる。
 地図 縮尺1:15,000 4色刷り O-マップ(予定)
 クラス 個人 男子8クラス 女子6クラス 計14クラス
 グループ 5クラス 合計 19クラス(予定)
 参加費 申し込者 (個人) (グループ)
 一般 500円 1人 300円
 小中学生 300円 1人 200円
 当日参加者
 一般 700円 1人 400円
 小中学生 400円 1人 300円

尚、正式決定は11月の市民大会までに致します。

皆様のスケジュールに加えて下さい。

10月の例会

ご家族で秋の大和路を歩きますか!



お弁当を持って奈良高円山へ-----。

日時 10月26日(日)

雨天中止。

集合 岸和田駅(南海)
切符売場前 AM. 8時30分。

交通 岸和田→難波→奈良
(南海250円)(近鉄620円) →特急料金金。
コース 奈良高円山パーマネントコース
参加費 不要。

連絡先 瀬戸
(担当) ☎ 37-3094
前夜まで連絡をお願いします。

参加される方は、お弁当、交通にもご用意下さい。今回は、会員ご家族同士が一緒に楽しめると思いますので、ご家族での参加を大歓迎致します。もちろん、お一人でも、ボーイフレンド、ガールフレンドとでも.....。

- 10月12日 東海地区リレオリ大会 豊田市
- 10月19日 京都OLCミニリレオリ 桃山古急香宮神社
- 10月26日 比良山岳会OLの集い 五箇山城少年自然の家
- 10月26日 小田急花鳥山脈OL大会
- 11月2日 東日本大会(福島)
- 11月9日 中日東海ブロック大会 三重県
- 11月9日 天理パーマネントコース オープン記念大会
- 11月16日 岸和田市民大会(KOLA)
- 11月30日 多摩OL記念大会
- 11月23日 西日本大会(岡山)
- 12月21日 広島OLC中国国連大会

大金目録



疲れて、痛くて、〇し満喫。。。

—— 瀬戸 照久 ——

NIGHT & DAY
HIPILOL

9月27日28日、公園NIGHTのDAY

トリプリの大会に参加してきました。NIGHTでは10番(ラスト)ポストのポストマーク(丸印)がしばらく分からず、緑地公園には鉄条網とケンカして駆け、大阪城公園フリーポイントでは、最も遠いポイントを忘れてバナー、マスコが2日間続け、これは苦れます。痛が痛みませんが、ほんといひをした気分です。

2受付ハチエックカードを提出して7時45分スタート。夜中の公園を街灯とヘッドランプだけがたより、風と違って方向感覚がたよりないこと。度々コンパスで方向を見ます。1番ポストが見つか、たよりの毒が格別でした。

6時18分過ぎた、たかな、所々時間分程、我ながら頑強、たかな、二速速報は...、マヤトップはなんと2分、20分台がずると続く、マスコがたかな、入賞はともかく規定時間に入、こいさだうか、始めて



ヘッドランプ

んのその、暑い中走ったり歩いたり

多勢の観光客の向きめってハッハッ

ハッハッはー32ー13ー16ー15ー17と

女おとろつ……なまポストは18ヶ月

しか残ってない。24番はおおー最も

遠い所もうダメ。一時間20分位でゴ

ールも目前。バルティー賞奪取ト

ボトボゴール。もう頭も体もクタク

タ。おまけに足首の痛いこと。それ

に比べ各地の〇し狂達の元気なこと

トレーニングが大事ですね。若者が

おりません。又黄色のユニホ

ームが少なく、FVではぼんぼん。

も、と多くの同じユニホームを見た

いんですね。みんな各地の大会はおも

しいいよ。頑張ってくださいよ。今日

尚の報告でした。



子供達に野山のきれいな空気を

を口にするだけでも味わせたとい

始めたスポーツですが、そのネ

達も大きくなり、私から飛び立

とうとしていこうと思っています。

今からハ・九年前平松さんの

引率で千早カールマネン

トコースへ行、そのがヤ

み付きのはじまりですの

で、年数においては当り

ラブでは右に出る人は数少ない

かでは……でも美力の方は下取

ずかし口隠りです。

私、オリエンテeringの他

にバドミントン・テニス・コー

ラス、手芸、婦人教室、ホラン

私のプロフィール
5/5

手芸からテニスまで

とんてい 松原 照子

オリエンテering
を始めからは地図と
磁石と手引書を見れば
登山、ハイキングも恐
れず行けるようになった
おかげで得もさせて頂
だき感謝しています。

毎日楽しく楽しんで、一日がマッ
という間に過ぎ行く毎日です。
とんてい ヤングウ・マン、マ
はいかががでしょうか。

今回は松原高史様です、今回
の松原照子さんの息子さんです

岩和田市民大会

- 日 曜 S55年11月16日(日) (小雨決行)
受付時刻 AM 9:00~10:00
- 集合場所 天神山小学校 産海岸和田駅よりバス天神山3丁目行き
天神山1丁目下車すぐ。(バス約20分)
- コース 岩和田天神山周回
- 形式 ポイント0.1
- 地図 5000分の1 1色 ポスト印刷済 (ポ-ルパン持参)
- クラス A=家族(小学生以下を含む)グループ
B=一般(中"以上")
C=個人
- 参加に 1グループ(個人は1人)300円(当日400円)
- 申し込み先 〒596 岩和田市作才町187 瀬戸 裕久 気付
岩和田0.1協会 宛
ハガキにクラスを記入の上(11月10日消印有効)申し込
- 問い合わせ ☎ 37-3094(瀬戸) ☎ 26-1692(清水)
- コンパス貸し出しあります。「申し込み書」に「コンパス無」と記入
して下さい。

あと
がき

いよいよ
12
オリエンテ
ーリングの季
節になりました

た。皆さんトレーニングは十
分できていますか?。また
の方はこれからでも走りこん
ではいかかですか?。体力のち
とろは足からとります。
この恒例の秋の市民大会が
やってきました。市民の皆さ
んにもバリス 盛ん々で健康
を、体力をづくりませんか。
また、他のクラブの0.1に
も参加のチャンスとどうして
参加し、KOLAの名をあげま
しなう。

お楽しみ