

KOLA

岸和田

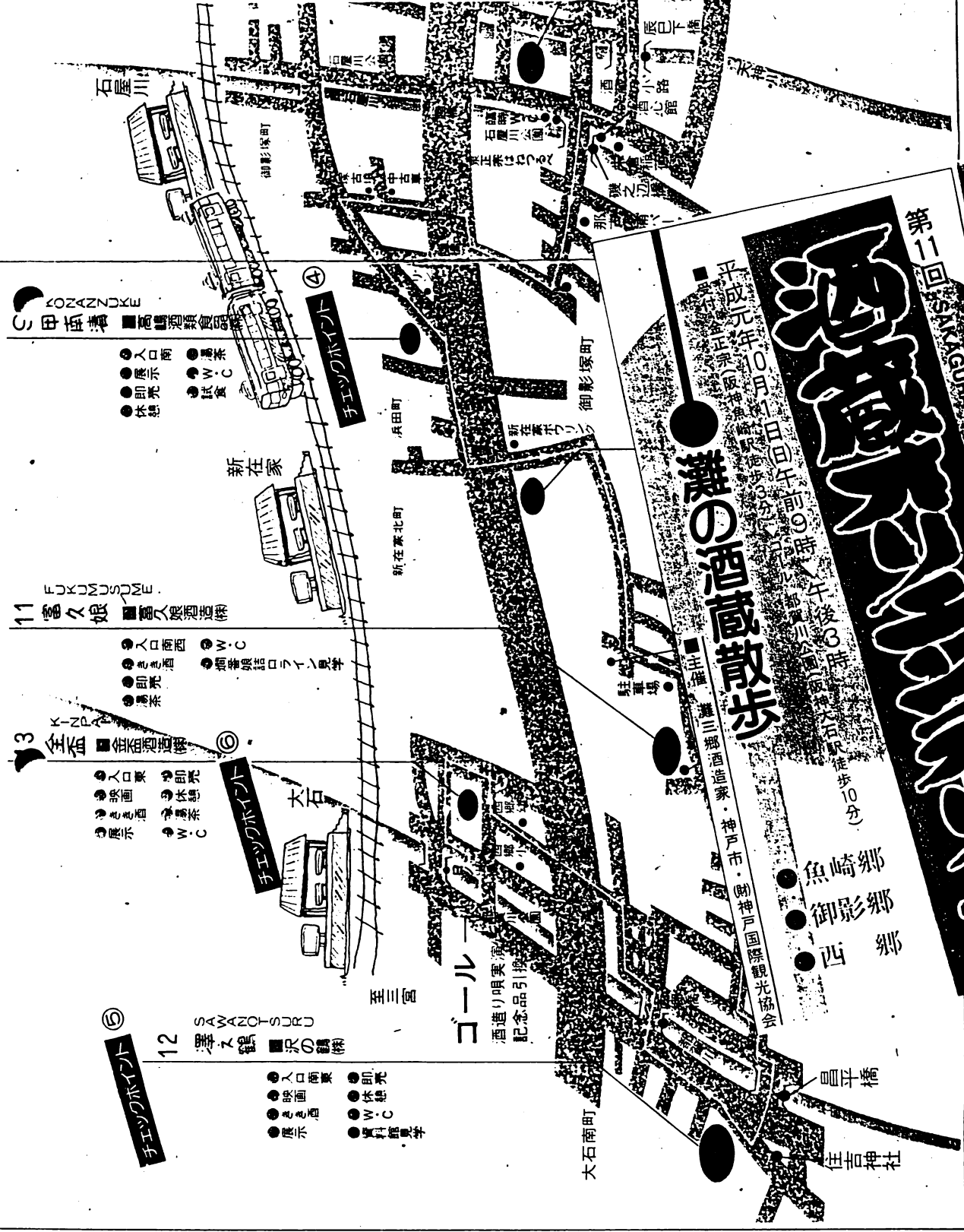
オリエンテーリング協会

・編集部・ 〒596

岸和田市西之内町508

1989・寺田保

第71号 平成元年10月6日(金)



⑤ 田南漬 ■高橋酒類食品

- 入口南
- 展示
- 即売
- 休憩
- 湯茶
- W.C
- 試食

11 FUKUYUSUME 富久娘 ■富久娘酒造(株)

- 入口南
- 展示
- 即売
- 湯茶
- W.C
- 御番娘話ロイヤル亭

③ 全盛 ■全盛酒造(株)

- 入口南
- 展示
- 映画
- 湯茶
- 即売
- W.C
- 休憩

⑤ 12 SAWAZOY SURU 澤入娘 ■沢の鶴(株)

- 入口南
- 展示
- 映画
- 湯茶
- 即売
- W.C
- 資料館見学

● 平成元年10月11日(日)午前9時~午後3時
 ● 正衣(阿波舞) 大石駅前徒歩10分
 ● 魚崎郷 御影郷 西郷
 ● 三郷酒造家・神戸市・(御神戸国際観光協会)

第11回 SAKAYAMA ORIENTEERING
酒蔵下見ツアー

平松さんとの思い出


第8回全日本オリエンテーリング大会、紀州いだきそ、57, 3, 21, 雨、トリム、平松さんと二人で。

アルバムを繰ると、こうして書いていました。前半は平松さんが地図を見て下さり後半は、私が見ました。ポストは全部クリアしましたが、一番最終のゴールイン、でも会場の大勢の方達に、拍手で迎えられて、とても、面ばゆく、でもうれしかったのを、覚えています。

帰りに、和歌山駅の近くで、ビールで祝杯を上げました。電車の中でお隣りに、座ったオバ様曰く、御夫婦で山歩き、よろしいですねえ……

(平松さんは御疲れで、こっくり、こっくり居眠り) わたしは、ええ、まあと、適当にお相手をしました。(内心、娘のつもりだったのに……やっぱりねえ……)。51年12月5日、南海ハイキングで、はじめて、出会いました。あれから、今年のウエスタンカップまで、いつも、優しくしていただきました。その時どきの、いい思い出も、いっぱいです。成績のいい会員ではありませんが、あちらでも、また仲間に入れていただきたい、私です。

清家 鶴美



下津井から、見おろす瀬戸大橋

絵倉敷ユースホテル

呼び掛けたい！

今年の私達のKOLAは、4月にWESTERN-CUPリレーOL大会を開催し、その疲れ？を取り充電するために大きな催し・大会等は計画していません。そのため、練習会等を幾度か計画し、他の大会等に参加する機会を多くしています。いつもはシーズンオフとなる夏の間も、ナイトを中心に多くの大会が開催されました。…が、やはり当会からの参加は寂しいものでした。

クラブとは何でしょう？

自分の出来ることを提供し、クラブから自分の楽しさを引き出すと共に、お互いのレベルを引き上げ合うものではないかと考えます。KOLAは、過去何度となく言ってきましたようにオリエンテーリングクラブです。オリエンテーリングをしたい人達が集まっているはずです。もっとオリエンテーリングをしようでは有りませんか。そのためのクラブ行事を開催しています。

今年は、各自の自主性を待ちたい。との私自身の方針から、多くの情報を流す半面“行きませんか？＝行って下さい”とは積極的に言っていませんが、“行きたい”と声をかけて戴いた方には、出来るだけの便宜を計らせて戴いています。各地に多くの仲間と参加できる楽しさは、格別のものがありますよ。

もう10月、これからが本格的なOLシーズンです。毎週各地でOL大会が開かれています。いかなくっちゃOLの楽しさは分かりません。行けば多くのOL仲間が待ってます。KOLAの黄色いユニフォームが目につくようになりたいですね。

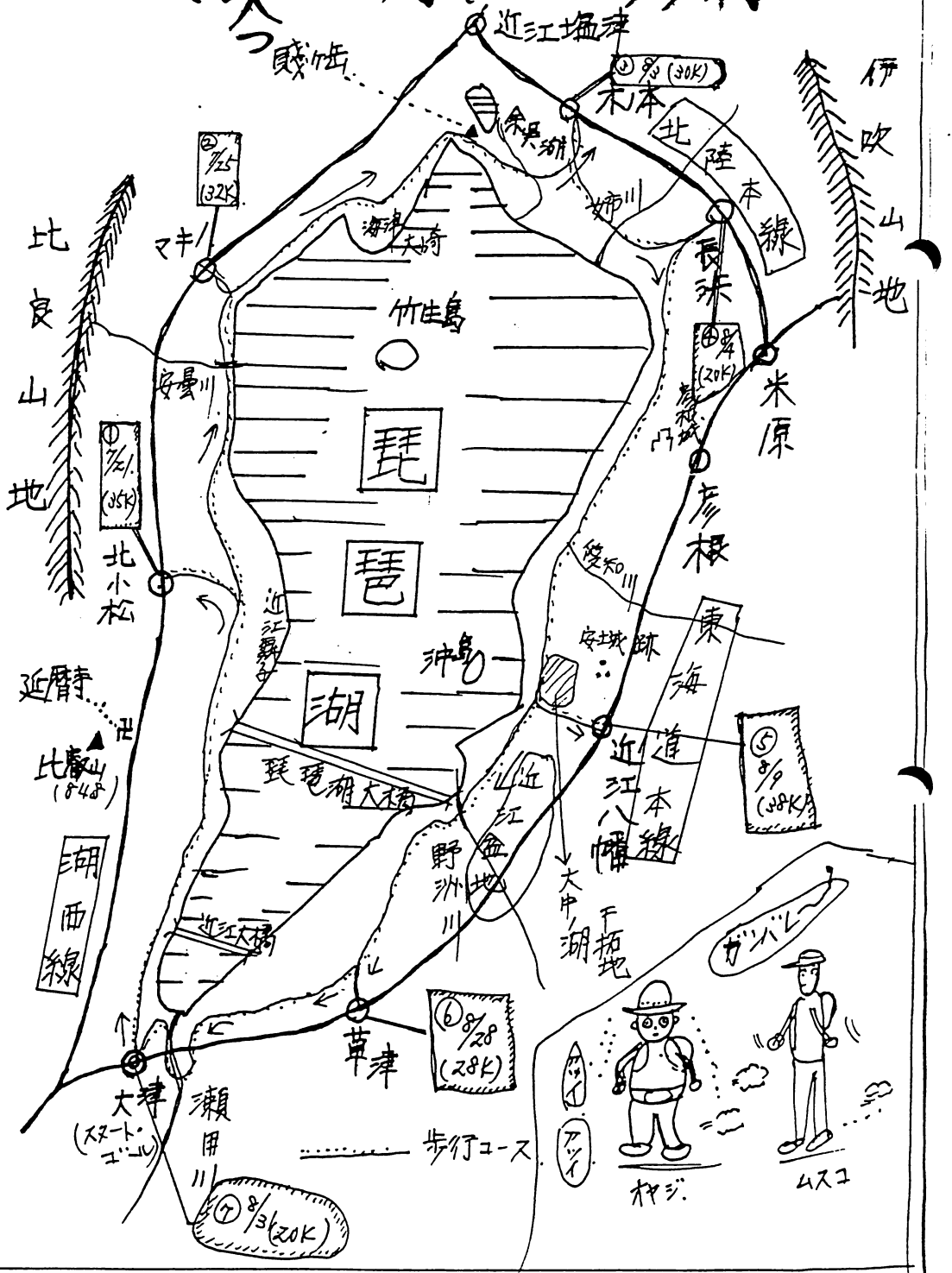
それと、毎度同じ事ですが“OLはスポーツ”です。基本は走ることに有ります。走るのはしんどいことですが、走った後は壮快ですよ。走る…と言っても陸上の選手のように、マラソンの選手のように走れとは言いません。自分なりに走ったらいいのです。OLはインターバル走でいいのです。走って歩き、走って歩いて楽しめます。私は、その後のビールが楽しみなので痩せるためには決してなっていませんがね。

KOLAの仲間よ！OLに行こうよ、走ろうよ。待ってますよ！



"琵琶湖-Uki湖-BIWAKO,"

〜くると一周(203km)歩行〜





坂本 晴文・孝之

1.はじめに。“琵琶湖一周”歩行についてお話(まほう)。

なぜ、今夏するようになったのか ————
 かねてから、いつかは“日本一周”をしてみたいという夢を持っています。
 (今も変わりありません)。しかし、その過程の中で、ヒリあえず、“琵琶湖”から
 始めてみようと思えました。
 そこで、それを実行するためにKOLA会報(1988年新春号)の自己PR記事に、
 「本年何にチャレンジ(挑戦)するか」の間に「せむじも『琵琶湖』一周歩行する
 と」を大宣伝してまいりました。
 さあ!! 大変、それだけのことであっても実行しなければなりません。
 よいて、この“夏休み”が絶対のチャンス(機会)到来です。“夏休み”に入る2週間
 程前から“琵琶湖”に関する本や地図(主に5万から10万の地形図)などを買い、
 コース・距離などを詳しく検討して以下の事をきめました。

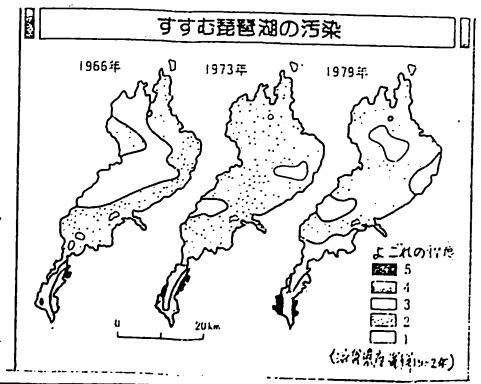

2.目的: 暑い時期なので、自分に万一の事がある場合は(その事は絶対にはりたくない)思っています。困りまわりの、息子と一緒に行くことにしました(同行=人)。

- ・自然に親しみ、広い知識を求め見聞を深める!!
- ・親と子の“対話”を通じて、人間関係を見つめなおす!!
- ・如何なる困難な状況下でも、「平常心」を失わず、判断、行動を果
 る状態を身につけておく!!
- ・こい、あえて強い精神力と体力とを要求される、酷暑の期間(7月~8月)
 を設定。
 まず、一日平均20km歩行する(一周、200km)それを5日て完歩する。
 時計回収して、馬杖式とする。(1日の行程の終わりの地点から次回に引きついでいく。
 場合によっては宿泊するところもある)


3.琵琶湖について:

ご存知のように、琵琶湖はわが国最大の淡水湖です。
 湖水の形が楽器の琵琶に似ていることからその名があります。
 琵琶湖の成因は、近江盆地の陥没によってできた断層湖で:
 大坂湾を瀬戸内海の陥没した時代と同じです。(地質学上...第3紀一
 数千万年前)。
 湖の面積は672km²です。(滋賀県の面積4,016km²の6分の1を占める)
 府内田舎の面積、70.65km²。
 最深部104m、湖面の高さ85m、湖岸線の長さ231km、湖底
 湖流域面積3,348km²。湖に流入する河川は、100余あり(安曇川、
 野洲川、愛知川、姉川など)排水は瀬田川のみで、途中宇治川、淀川と名を
 変え大坂湾に注ぎます。

かつては、日本海と京都を結ぶ「湖上交通」の役割を果たしたため、今日では淀川沿岸
 一帯の工業用水・飲料水はじめの「水の供給源」としてなくてはならないものに
 変った。近畿130万人の「水おめ」の役割はわけてなく、魚類、貝類、エビ類などの
 大産地である。全国に出荷される雑アユの7割は琵琶湖産です。
 近年、湖の汚染による被害が深刻になっていっています。(琵琶湖で赤潮が
 1977年5月27日はじめて発生、以降毎年発生している)。
 滋賀県は、1979年に条例を制定し、リンを含む合成洗剤の使用と販売を禁止した。
 (『すずむ琵琶湖の汚染』グラフ参照)また、1984年には、美しい景色を守るために、
 風景条例を定め、世界の学者を集めて、世界湖沼環境会議も開かれました。



4. 歩行について:



① 大津～北小松 (35KM)

・1989(H1)・7月2日(金) 晴時々曇

⑤ 8:45 ~ ⑥ 17:27 P.M.
A.M. (休憩時間含む)
※下回

“夏休み、最初の日。”“从前、一周歩行の開始。滋賀県の県庁所在地、大津駅 (JR 東海道線) に降り立つ。

いよいよ、一周歩行のスタート。無事、終えて戻ってこられる一瞬、緊張する。

8時45分 → 〇「5万分の1」の地図上にコースと時間、距離も赤ペンで記入していく。

R161を北上。車が多く、歩みにくい。(排気ガスにはやまされる、気分悪い。)

5KM地点 (9:05) 陸上自衛隊駐屯地 (陸川) カル気温あがり、汗が出てくる。

暑い。カキ茶飲む。野田市内に入り昼食 (17KM地点、12時頃) 疲れて、食欲なし。

氷水ばかり飲む。息子は元気、午後さらに気温上がり (30℃以上?) 歩く意欲なく。

少し歩いては休む回数が増えてきた。意識がどうかしてくる。「何でこんなバカなことを

しているのちと自問自答 (ながら足を運ぶ。(息子も、こんな事やめようといっているが) 無視)

JR 遠東駅前まで湖畔に入る。(助かった。車には困る!!) 2時すぎ → 25KM地点

“从前、アオコ異常に発生。それをシロのついた狭い所で子供達が遊泳している。水に手を入れると

冷たい!! 湖畔の小道を歩く。車がほとんど通らないのでよい。このあたり保養所や湖の家や並ぶ

近江は国民宿舎、近江舞子、ロッジが見えてくる (30KM地点) ... 4時すぎ

近江舞子の砂浜を歩く。水泳禁止。ジェットスキーの轟音。石や踏んでいく音と岸に打ち

寄せる波の音と交錯。夕闇が次第にせまり、湖面鏡のように静か。— 今までの疲れ

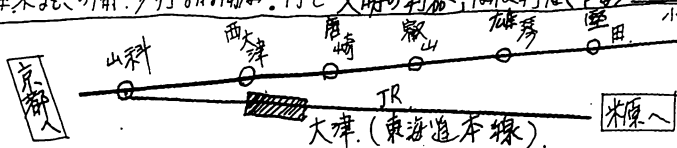
どこかに有てはもう(?)。

北小松の町中を通り、JR 北小松駅へゴール。(17時27分) 体が重く、頭がぼ〜う

といて、体操、気分転換を図る!!

湖西線/時間1本。電車の車窓より今朝の歩いた道の跡が見える。两大津までの

40分間程乗るという間、歩行再開。何と「文明の利器、は便利に」とか



② 北小松～マキノ (32KM) ⑦ 9:40 ~ ⑧ 16:53 P.M.
A.M.

・1989(H1)・7月25日(火) 曇時々晴、風強し。

累計67KM

中三日休養。体力と気力が回復。自宅を出て3時間余、JR 湖西線北小松に着く。

9時40分スタート。R161を北へ。曇天。風強し。从前、に自浪が立っている。

湖水に赤い鳥居 (安芸の宮島町) 白鷺神社。湖畔がつつく。強い風を受けて伏瀬は

ペース。歩ませすい!! (休憩あまりない)。安曇川 (まじがわ) を渡り (15KM地点... 12時すぎ)

“从前、湖畔の新道路を行く。

遠くに風車が見えてくる。

ここで昼食休憩。(風車のある沼園・新旭風車村) 箱かマテを置く。(携帯に便利そうに写

る) 記念写真を撮る。(1時すぎ)

用水地帯を行くのんびりとした風景 親しみもてる。

涼しい風に吹かれながら (2時すぎ) 今津の町中

に入る。



大まは寺 (真宗大本願がゆかり) セネ神社が多い。(この場所を一周してよく休憩

を昼食時に利用させてもらう木陰があって涼しい。冷たい水が境内の所にある大変助かる。

感謝! 今津港。本日、風強く。从前、遊覧船欠航。人影なく待合所がひびいてる。

今津の国民宿舎を通り (25KM地点、3時すぎ) きれいな砂浜が広がっている。

遊泳禁止人員多す。ゴール地点のJR マキノ駅に向う。付近、宅地開発中。新築の家々

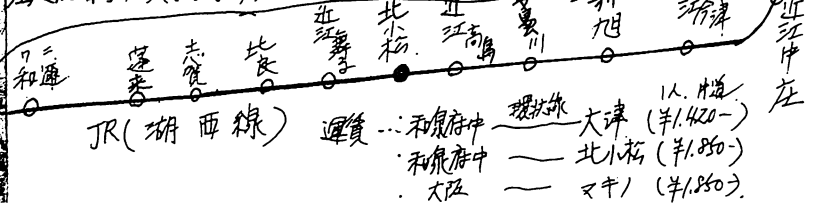
夜が建ち並ぶ。16時50分ゴール。次回は、ここから出発。電車本数すくなく、1時間待ち。

その間着かえたり、息子と交代で写真を撮ったりする。

今日は前回はくら、歩ませすあつた。(天候の関係と体が動けなくなったのせい)

1歩、帰る後、体が熱く、特に足の裏の方は、何度も冷やす(前回は)。小生、

左足親指付けの穴がなま、ぬ出来た。(息子は足の痛い泣く)



JR (湖西線) 運賃 ... 和泉府中 櫻井線 大津 (¥1,420-) 和泉府中 北小松 (¥1,850-) 大阪 マキノ (¥1,850-)

9月2日(土)

豪雨になるという天気予報の中岡山へ向かう。クラブの他のメンバーは車ですでに出発。私は都合であとから新幹線の旅。中庄の駅に着くとやはり雨がぱらついて来た。雨のナイトOL-これは最悪だ。

駅で他のメンバーと合流し集合地点へ。もうこの頃は雨も本降りになる。すでにカッパを着る人も。受付をすまして待機。「雨やまないかなー」時間と共にさらにひどい降り。こうなればと雨の中スタートへ。もうやけくそになる。

p m 8 : 0 0 スタート開始。家族組もいる。ゲレンデは公園と違い普通の山。闇夜で見るとすごい山に見える。スタート地点ですら山の入口かと思間違う。(次の昼みれば広い空き地の入口だった。)ライト片手にスタート。下草が多く走るのが怖い。ミゾ等が気になる。①番ポストへ着くまでクツは浸水する。夜は特に距離感、方向感が狂う。雨もあり地図をろくに見ず走るからなおひどい。コースセッターも考えなかったフェンス越えを敢行する。ゴールまでの長かったこと。でも完走するとうれしい。成績を見て尚うれしかった。HBクラス2位。

ユースホテル泊まり。

主催者の顔で夜遅くまでビール片手に歓談する。寝たのは a m
2時頃か?

9月3日(日)

今日もHBで出る。スコアOLで趣向をこらしてというので楽しみだったがこれがたいへんだった。HA-S, HB, N, グループは3ブロックの中からとらなくてもよいポストの数が示してあった。これがとまどった。

スタートでもう2個のポストが見える。チェックカードの下に書かれた文字が今日のOLのポイントだった。ここにポストを取らない数が書いてあったのだ。とにかく前にと走るのでAブロックを取り終えておかしいと気付く。11のうち6個しか取らなかった。Bブロックで気付がこんどは8個とってしまう。Cブロックも8個。そのうえAブロックで2個追加してとる。それが遠いところ。33個のポストのうち21個とればよいのが24とった。ゴールして見るとなんと1位であったが、あの3つとらなければ5分は縮まったはず。あーあしんど、やはり説明書は良く読むべきでした。

寺田 強

うちゅうせん（雨中戦） K O L A号？

9月の2日・3日は、OLC吉備路のナイト&スコア二日間大会が開催されました。本会の最友好クラブとして（一部では岡山分会として知られている？）、いろんな機会にご協力を戴いたり、ご指導戴いていますが、参加となると地理的な面なのかいつも最小メンバーになっていました。ところが今回は、4名という最大グループとして参加することができました。楽しさの面はモチロン、費用、疲労度等いろんな点で効果を発揮しました。

さて、車で出発した“瀬戸・寺田夕・北川”の面々、どういう訳か全員ノンビリした性格だったようで、渋滞になろうが予定より遅くなろうが、たっぷりと休憩を取りすばらしい自然の景観を楽しみながら、またカーOL?をしながら集合地のJR中庄駅に到着。

どういのか京都での仕事を終え、新幹線でかけつけた“寺田ツ”氏も待っていた。たしか私達が到着後、つよっさんの自宅に連絡をいれて到着の時間を確認するはずだったのにねともかく、一人忙しいお方も無事合流をしてK O L A号合体？！

話題は天気に関すること・・・台風の影響か、雨の倉敷。後で聞くと関西での雨は凄かったとか…。もとより雨を覚悟して参加をしていますが、何故か先週のOLPナイトも雨。その時も台風の進路がどうたらこうたら…。結局は淡路、大阪に上陸したんだっけネ

このところ行く先々“雨”。雨男の称号を戴けそうです。でも私は、メガネの方々には気の毒ですが雨中戦ってのは好きなんですよ？、雨にもまけず、濡れる汚れる気にせず走れま

すものネ
いよいよ本番。大雨の中、参加者が少ないのは仕方がないですね。“運営ご苦労様”と感謝しつつスタートへ。HAでのトップスタート、余り経験のないトップですがワクワクドキドキの緊張の一瞬、Go>！ 雨と暗闇で地図が読みづらいが、多くのチェックポイントを押さえつつ1番までスムーズに飛び込む。オーライ。次の2番へはショートレグ…、勢い込んで走ったのが悪かったのか？大きく振り出してしまい、広場の奥まで突っ込んでしまって、広場の狭くなっている地点と、小道を取り違っているのをしばらく分からずに？？？ 現在地が分からなければ元へ戻るのが鉄則。1番へ戻って…また歩測とコンパスワーク。でもやっぱり？？ なんと！1番へ戻っているつもりが2番へ行ってたんですネ。時は刻々と過ぎ、後発のランナーがバックで過ぎていくので、ますますパニック。何故だー！？と叫んだものの、この摩か不思議なドツボり方。分かってみれば、後はロスタイムを必死で取り返すのみ。小道を駆け上がり住宅街の中をバク走、土堤端の103番を確認後尾根先をグルッと回って3番チェック。2番で追い越された保兄ィに追い付く。4番まで道を走る。保兄ィに差をつけたかな…と思って後ろを振り向くと、すぐそこに顔が…ガックリ。区画整理の土堤をアタックとして直進、パンチ。5番へはどういくんた？ロスタイムを考えると直進のみ。ブッシュをかきわけ、狙い通りチェック。暗闇の山道を怖々走り、ちょっと捻った沢の6番チェック。アベックがなにやら？していそうな車の近くで7番チェック。少し遠回りでも道行きが速そう。8番、9番、10番と順調にチェック。11番は峠の曲がり、土ガケの終わりを

チェックポイントに竹やぶに入る。バッチリ！ さあラストへ、走る走る…気持ちは走っていたんですが実際はどうだったんでしょうか。ゴール後、飲み放題の麒麟の“はちみつレモン”を数本飲んで、やっと心地が着きました。

その晩、倉敷ユースホテルの灯かりが遅くまでつきっぱなしだったのは言うまでもありません。いろんな方と、心行くまで語り合える楽しさが、OLの宴会だ。と承知しています。

翌朝、運営スタッフの方々が早く出発していくのを、ウツラウツラと感じつつユッタリとした朝食を戴き、昨夜の会場へ出陣。今日も雨、しかしボーイスカウトの諸君の顔も見え、少しは賑やかになっている。今日は、全33コントロールのフリーポイント。HA-S、Bクラスは6ツなり、12個のカットポイントがあるとか。いつか神於山の新春大会で行った方式。我がKOLAのメンバーは理解できるでしょうが、ちょっと説明がむずかしそう。案の定、ゴール後その話題が出ていました。

さて、HAクラスはともかく全部をチェックしなくてはなりません。昨夜とおなじテライオンとは言え、まず数の多さにビックリ。位置は優しく、接近ポストも多く、ただひたすら走るのみ。勿論コース、ルートチョイスで若干の差が出そうですが、やはり走力の差になりそうです。ともかくスタート。スタート地点から見える 204番からアタック。後は順に 205 206…と、雨と汗で濡れた体から湯気を立てながら完走。タイムは60分少々。まずまずでしょうか。トップは50分だとか。

雨の中の二日間、運営は大変だったと思います。御苦労さまでした。しかし、十分に楽しませて戴きました。余談ながら雨男云々…と言う話が有りましたが、競技が終了し、帰路につくに従い天候が回復してくるのには、我ながら感心し笑ってしまいました?! 《瀬戸》

第4回ナイト & スコア OL大会成績

◎ナイトの部 (9/2)

HA 出 4名 5.5 Km
 ①下江 貴博(広島OLC) 58'08
 ③瀬戸 照久(岸和田OLA) 1"04'53
 HA-S 出 3名 4.0 Km
 ①寺田 保(岸和田OLA) 1"07'20
 HB 出 7名 4.0 Km
 ①中尾 正和(日鉱水島OLC) 46'22
 ②寺田 強(岸和田OLA) 1"04'59
 4北川 一夫(岸和田OLA) 1"15'49

◎スコアの部 (9/3)

HA 出 4名 フリー33P
 ①下江 貴博(広島OLC) 50'16
 4瀬戸 照久(岸和田OLA) 1"04'25
 HA-S 出 2名 フリー27P
 寺田 保(岸和田OLA) 1"11'13
 HB 出 3名 フリー21P
 ①寺田 強(岸和田OLA) 50'51
 HN 出 7名 スコア505点満点
 ①荒木 毅(ボーイスカウト) 390点
 4北川 一夫(岸和田OLA) 330点

OLPの面白さ

9月10日は、OLP新歓OL(淀川河川敷にて)…と聞いて、さて河川敷でどんなOLをしてくれるんかいな？と期待しつつ下の娘をつれて馳せ参じた次第。豊里大橋下の集合地にはOLPの面々はじめ、OLPに興味を持っているだろう他クラブからの顔もチラホラと見えます。

新歓OLとは、私の勘違い。《体力測定会&新歓宴会》の催しでした。尤も、宴会が目的だった?!参加のため、大きな違いは無しとしよう。

炎天下での河川敷は、アメフトの練習あり、マーチングバンドの練習あり、家族連れ、グループでのバイクありと、広々とした所は羨ましくもあり、憩いの場になっているのがほほえましくもあります。OLPの体力測定会とは、50m走・50m歩測・立幅飛び・長靴投げ・1,500mタイムトライアル(これは暑さが厳しいためカット)そしてカウンターリレーと名付けるのか、土手の斜面のみを走る参加者を二つに別けてのリレー。

測定値は別として、20数名が真剣に夢中になってする面白さがありました。後は、宴会準備の時間待ちを兼ねてか、近くの銭湯で汗を流し涼しくなってくる河川敷での大宴会の夕べと相成った訳です。普通は時間が立つにつれ、盛り上がってくるのですが、OLPは即盛り上がってくる。誰かがOLP=酒飲みと評していましたが、間違いありません!?


また、9月23日には中央森林公園でのスコアOL大会。部外者ではありましたが運営を手伝わせて戴きました。当日の参集者を、主担者のほうから運営説明しながら役割分担していきます。そして、Go!の合図と共に開始。それぞれが各部所をてきばきと準備を始め、12時からの参加者が来始めると、実にスムーズに流れ出していきます。参加者がスタートし、第1陣のゴールを迎え計算・速報等一段落をすると、運営に拘わっている部員の中で走りたい者、手が空く者が走らせて貰えます。予定ではポストチェックを兼ねて、午前中に走る事になっていたものです。一般参加者からは“OLのプロ?”と注目されているため、見えるところではカッコ良く…と思ったのですが、なかなかしんどい。なんとかそここのスコアをクリアできて楽しめた。と言うところですか。

10日にしろ、23日にしろ“今回の行事はこれ”と掲示されれば、都合のつく者がワッとより、それぞれが目一杯集中し、そして楽しんでいきます。自分の出来ることをクラブに提供し、クラブの催しの中から自分なりに楽しさを引き出す。クラブ=会に加入する者の義務であり、権利ではないかと考えさせられました。今年は、OLPの行事に続けて参加させて戴いて、みんなが集まる楽しさを大いに味わせて貰いました。

<瀬戸 照久>

地図上で距離も

測れる腕時計



時間と距離が一緒に測れます
—。カンオ計算機(347・4811)は地図をな
ぞるだけで実際の距離を計算で
きる腕時計を開発、十月二十五
日に発売する。あらかじめ測定
したい地図の縮尺単位をセッ
トし、文字板の周りに付いたロー
ラーを地図に押し付けてなぞる
と自動的に距離をはき出す。
ドライブや登山者など地図を

活用する人向けに発
り込む。

発売するのは「カ
ンオ・マップメー
タ I MAP-100」
|| 写真。良く使う縮
尺単位を五種類記憶
しているほか、メー
トルなど距離単位も八種類を選
択できる。測定した距離をもと
に、時速を入力すれば所要時間
が計算できる機能もあり、ドラ
イブやツーリングの計画を立て
るのに便利。

精度は月差十五秒以内、電池
寿命は約二年。価格は一万円、
当初月間一万个の生産を見込
んでいる。

中央森林公園

神戸市北区

縮尺 1:1000
等高線間隔 5m

得点	番号	おた位置説明
10点	11	小径の曲り
	12	小径の曲り
	13	沢
	14	小道の曲り
	15	南の小道の分岐
	16	小道の曲り
	17	土がけの根元
	18	植生界、南の角
	19	こぶ(ピーク)
20点 + α	21	北の小径の分岐
	22	小道の曲り
	23	沢
	24	植生界、東の角
	25	小道の分岐
30点	31	こぶ(ピーク)
	32	小道の分岐
	33	広場、北東の角
	34	植生界、南の角
	35	柗(さく)、北の角
	36	道の曲り
	37	小径の分岐
	38	せき
	39	広場、南東の角
40点	41	小径の分岐
	42	柗(さく)の終り



地図記号

- 主要道路、道路
- 道、小径、小径
- 等高線 (主曲線、計曲線、補助曲線)
- 土がけ、こぶ、凹地
- 岩・土がけ (通過不能)、岩がけ、岩
- 池、河川、水路、湿地
- トンネル、橋
- へい、樹 (通過不能、可能)、石垣・コンクリート
- 立入禁止の開けた土地、宅地
- 立入可能の開けた土地 (広場、芝生、クラン)
- 荒地・植林地
- 半ば開けた土地 (木が疎らに生えているところ)
- 人工特徴物 (石碑、遊戯具等)、大時計、水台
- 駐車場、敷石、建物、環
- 植生状態 (探いてしかおめない、通行困難)



1989年1月~5月
 大田 隆 山口 邦広 藤原 昌夫
 宮下 隆雄 中島 孝志
 八代 光二 中島 孝志
 藤原 昌夫

8年前、スポーツには全く縁のなかった私が、突如走り始めました。自他共に三日坊主で終わると思っていたのが、現在まで続いています。その間、いろいろなマラソン大会に参加してきました。

ところが、2年前、入院生活を余儀なくされ、その後、走る気力を失いかけていました。一度、棄ててしまおうとなかなか走る意欲がわいてきません。「こんなことではだめだ」と、自分に言い聞かせ、今年3月には練習不足を感じながら“明日香ひなまつりマラソン”に出場。結果は、目標タイムよりはるかに遅れ、悔いだけが残ってしまいました。もうこれっきりで42.195Kmへの挑戦はやめようと思っていたのに、帰る電車の中では、新しい目標（あと10回フルマラソンを走ろう）ができあがっていました。

これからは、自然と友達になるつもりでゆっくり走ろうと思っています。オリエンテーリングについては、コンパスの使いかた、地図の見方から勉強しなくてはなりません。皆様、よろしくご指導お願いいたします。



山岡 完司（やまおか かんじ）氏

1950年（昭和25年） 7月16日生

自宅 〒598 泉佐野市 中庄24-8 ☎ 0724 - 64 - 1262

勤務先 大阪府立 少年自然の家 ☎ 0724 - 78 - 8331代

=平成 元年4月1日入会=

山岡さんは、現在少年自然の家の専門職員としてご活躍なさっています。また、自宅に於いては地域の子供会活動にも活躍なさっているとか・・・
外観？から感じる印象は、やさしそ～な先生タイプ。背も高く、スマートなボディーは、走るのには最適とお見受けいたします。

ただ、お仕事柄日曜日等に休暇とはいかないようで、主に日曜日に開催される例会、大会等にはお目に懸かれる機会が少ないようです・・・が、その少ない機会を多くなるよう頑張ってもらいたいものですネ。

フルマラソンに挑戦し、富士登山競争にも挑戦するファイター！KOLAの新しい強力な力となって貰えるものと期待しています。 <Ts>

不思議と快晴になる酒倉の日。今年も例に漏れず、秋中とは思えぬアツ〜イ一日でした。朝6時半に岸和田を出発し、予定の8時半には集合地の深田池に到着。

受付を済ますや否や、マスターマップよりの転記、着替え、そして慌ただし説明を聞いている間もなくもうスタート！午前9時。

OLPの恒例“街中OL”ストリートマップをふるに活用されていますね。今回は《ラインスコアOL》とでも言うのでしょうか？ 地図上に示された8ヶ所のラインに、それぞれ1〜3のコントローラーが付けられているとか。Aクラスは60分、Bクラスは45分の制限タイムで得点を競う方式になります。


毎年参加する街中OLも、いつも新方式を考案されていますが、今回はバツグンに楽しめました。当会も幾つかのストリートマップを作成していますが、今回の方式を模倣、あるいはアレンジして使わせて戴きたいものですが、OLPの皆様宜しいでしょうか？ 成績の方は、後半の酒倉OLに気もそぞろで確認していませんが、成績よりも内容が楽しかったと話題にして戴きましょう。因に本日の走歩距離は、マップ上の計測で前半の街中が60分強で約9km、酒倉が4時間かけて約6kmになっていました。

★OLPの今回の運営についてお願い

OLPの運営は、いつもラフなもので見習いたいものと感心しています。実にスリムで、スムーズに運ばれますが、今回はもう少し時間的余裕を考えて戴きたかったですね。集合が8時〜8時半、受付後即マスターマップの転記〜これが少々手間取りました。それに続く着替え、競技説明も十分聞く間もなしにもうスタートとなってしまいました。

これらの内、①参加者用地図にラインを記入しておく（赤でなくても、黒太等のコピーでも可能なのでは？）②競技説明をコピーして、参加者一人一人に渡す③タイムレースではなく、制限タイムのスコア形式なので、もう少し（30分位）スタートをずらしても良かったのでは？ と、①〜③どれか一つでも実施していればと思うのですがいかがでしょうか。

とは言え、いつもユニークな大会を精力的に開催して戴けるOLPには感謝の一念ですが、少々希望を述べさせて戴きました。今後とも大変でしょうが、楽しみにしておりますので宜しくお願い致します。



10月1日晴れ

前々から一度参加をしてみたいと思いながら、当日になるとなんやかやとあって参加できず、今年やっと参加できることになりました。朝9時春木駅、同行者8名その中の一人強さんの手にした荷物は、カキの種やら、アーモンドじゃこ、強さん曰く「利き酒用のおつまみ」と。私「利き酒というのは少しの酒を口に含む程度だからおつまみなんていりまっか」などという会話を交わしながら、南海、地下鉄、阪神と乗り継いで、途中阪神百貨店で、でっかいにぎりめしを仕入れ、一路魚崎へ、11時、スタート地点近くの公園で朝の街中OL（朝6時前に家を出たらしい、ほんとに御苦労さんである）に参加した保さん、瀬戸さんと合流（全ての手筈を整えてくれたのは、ありがたかった。）勇んでスタート、ポイント1・金正宗（ここはスタンプ）まずは利き酒、ほら、こんな少しの酒におつまみなんかいるもんか、旨い。ポイント2・酒豪、又々利き酒、旨い、ん、こりゃあおかしいぞ、すきっ腹だからだろうか？五臓六腑にしみわたり過ぎる「強さんおつまみください」やはり彼の方が正しかった。ポイント3・桜正宗（ここはクイズ）難しい、わからない、係のやさしいおじさんのヒントで用紙に記入、又々利き酒、ほろ酔い気分こりゃあいい。ポイント4・金露（クイズ）これはやさしい、酒のみがこの問題を解けなくてどうする。などと講釈をたれながら又々利き酒。ポイント5・菊正宗（クイズ）これもそう難しくない（本当は間違っていてずっと後の、11番の売り子さんに、教えてもらうことになるのだが）と又々利き酒。ここら辺ではたと気がつく、利き酒というのは、口にふくんで舌で味見して、はきだすものであって、これでは利き酒とは言わないのではないか、などと思いつつも、旨ければ良いではないかと一人で納得。気分はほろ酔いを通り越しつつある。ポイント6・白鶴（スタンプ）今まで見てきたところはいかにも造り酒屋といった風情であったが、ここは毎日のようにTVでコマーシャルが流れるだけあって近代的な工場といった感じである。で、又々利き酒、気分は千鳥足。飲んで歩いて天気がよくて暑い、間に一軒、造りビール屋が無いものかと、勝手なことをほざきながら、ポイント7・百万両（クイズ）瀬戸さんのこれは間違いなく“1番”とのアドバイスで記入、又々利き酒。ポイント8・福寿（スタンプ）ここの目玉は凍結酒（パテントらしい）アルコールがどうして凍るのか？理屈はわからないがほてった体には冷たくて旨い、おかわり、ん、利き酒のおかわり？朝仕入れてきたにぎり飯を食う。気分は上機嫌。ここら辺から地図も見ないで人の流れについていく、おかげでポイント9・甲南漬（スタンプ）をパス、チェックポイントだから男共だけUターン、味見もしないでスタンプもらって、ああしんど。ポイント10・小泉製麻（クイズ、ここだけ酒に関係なし）わりとやさしい問題、カードに記入。ポイント11・富久娘（クイズ）売り子嬢曰く「嫺番娘を買ってくれたら教えてあげる」強さんが買って教えてもらう（ポイント4の間違いも）タイムリミットは3時、まだ時間はある、トイレに行って利き酒を忘れる。ポイント12・沢の鶴（スタンプ）ばっちり利き酒、時間が押してきた急ごう。ラストポイント13・金盃（スタンプ）最後の利き酒、立杭焼きの小鉢セット、酒器セットを買ってゴールの都賀川公園へ、ぎりぎり3時、解答用紙と、チェックポイントで押してもらったスタンプを見せる。係の人が首をかしげて「ほとんどの人が正解してる」とつぶやいている。富久娘の看板娘は商売上手？11時頃にスタートして3時にゴール、魚崎から大石まで駅にして5区間、よくぞ歩いた、お疲れさん。来年もまた来るぞと。

クロスワードパートⅡ 解答

1		2		3*	4	5	
チ	イ	サ	イ	ツ	チ	ガ	ケ
				6*		*	
		ン		ケ	ヌ	キ	
7						8	
サ	ン	ポ	ー	ル		ダ	リ
		*			9		
		ウ			ヘ	イ	
10	11		12		13		14*
イ	ド		カ		ソ	シ	キ
15	*	16				17	*
ワ	ウ	ジ	ヤ	ク		ヨ	シ
18		*				19	
ガ	ケ	ン				ウ	メ
20							*
ケ	イ	チ	ユ	ウ			ン

左記の答えから*印を抜き出すと
 「ツケキウキウシンン」で
 これにプラス“コ”をすると
 「キケンツウコウキンシ」即ち
 「危険通行禁止」となります。

今回は何故かご応募はゼロでした（賞品を出すのが惜しくて難しくしているわけ
 ではないのですが）次回にはたくさんのご応募を期待いたしております。

11月ミーティングのお知らせ

11月3日（金）祝日・文化の日・午後7時30分より
 喫茶・みきにて <TEL39-5205>

◇12/10. 望年会, ◇1/3新春大会, ◇1/14ウエスタンカブ・ルー, 等
 話題はつきません。皆様のご参加をお待もうしてます。
 同時に『KOLA』の配布も行っています、ご協力を。

12月10日（日）

KOLA練習会&望年会, (寺田担当) 場所、時間は来月号で通知しま
 す。ご予約をお願いします。

コロア 日記

2話



2学期

秋か...

祭りも終わってつまらないな



21
43

食欲の秋

Yō-ki

まてよ

〜
? ...

桃 果3年
柿 8年
なまめい
かき
20-ちゃん
たべの
スポーツ



大阪府 オリエンタリング 太子の里大会

とき: 平成元年11月12日(日) 雨天決行
 ところ: 太子町・河南町一帯
 集合場所: 大阪芸術大学 〔駐車場あります〕
(交通) 近鉄南大阪線「喜志」駅下車、(駅前に案内) 金剛バス「阪南ネオホリス」行で「東山(芸大前)」下車すぐ。
 集合時刻: 午前9時～11時

- 競技形式 <個人・グループ>共に ポイントOL
- 使用地図 縮尺1:15,000 等高線間隔10m 4色刷
- 参加資格 性別・年齢を問わず健康な人
- クラス分け (個人) (男子) HA・HB・HC
 (女子) DA・DB・DC 以上6クラス。
 (グループ) 2～5人で組を構成
 男子組・混合組・女子組・家族 (A.B)
 ・中学生組・小学生組 以上7クラス。
- 参加費 個人500円、1グループ1,000円
 (参加賞あり、中学生以下参加費無料)

申込み(財)大阪青少年活動振興協会・OL係
 問い合わせ先 〒540 大阪市中央区森ノ宮中央2丁目13-33
☎ 06-942-5146

OL大会情報

- 10/10. 京都カップ第3戦：宝が池、…立命館大OLA
宇治市スポーツ祭りOL
奈良市民OL：奈良市黒髪山…0745-55-0756山本
- 14 (土) 世界選手権OL報告会
15. 万博公園OL：自然文化園 中央口前…豊中OLC
22. 関西学連定例戦（第2戦）：打越山
舞鶴市民OL：
第6回三重県民OL
- 11/3. 第1回愛媛県OL
 関西学連定例戦（第3戦）：三重県伊賀町
5. 千里OL：阪急北千里，… ■締切10/25
12. 太子の里大会：大阪芸術大学，…府OL委員会 ■締切10月末
OLフェスティバルin平郡：近鉄生駒線平郡…07437-5-0006当
もみの木森林公園…広島OLC
たけべの森：岡山県御津郡…岡山OL連・吉備路
19. 西日本大会：伊万里市…
 宝塚市民OL：西谷…宝塚OL協
和歌山県民OL
26. 公認朝日OL：拓殖大八王子，…東京OLC ■締切10/6
- 12/2~3. 10日奈良県OL3級講習会
3. 朝日関西OL：河内長野…KCSC ■締切10/31
関西学連定例戦（第4戦）：
10. KOLA練習会&望年会
真備町OL
- 1/3. KOLA'90新春OL：岸和田城二の丸公園 ■締切12/20
14. 第6回ウエスタンカップリレー：衣笠山 …関西学連
- 2/11. 社会人OL選手権：洲本市…OLP ■締切10/31
- 3/25. 全日本OL大会：石川県小松市，…石川県OL協

Aiming [あいみんぐ]

夏の思い出に、一句出来ました

篠雨に 藪に戯る 螢獅子 侘

今号も沢山の原稿をいただき、編集者の出る幕がなくなり大変喜んでます。ますますの、「原稿」「お便り」をおまち申し上げます。

また、新春記念号あるいは特別号の発行を考えています。皆様がたのご意見、ご試案およびアイデアを編集部へどしどしお寄せ下さい。当編集部（某所）にもますます文明のリキが充実してまいりました。この充実の威力を発揮して、みなさまに（記念号を？）お届け出来ることを楽しみにしています。

岡山県総合流通センター

General, Distribution Center

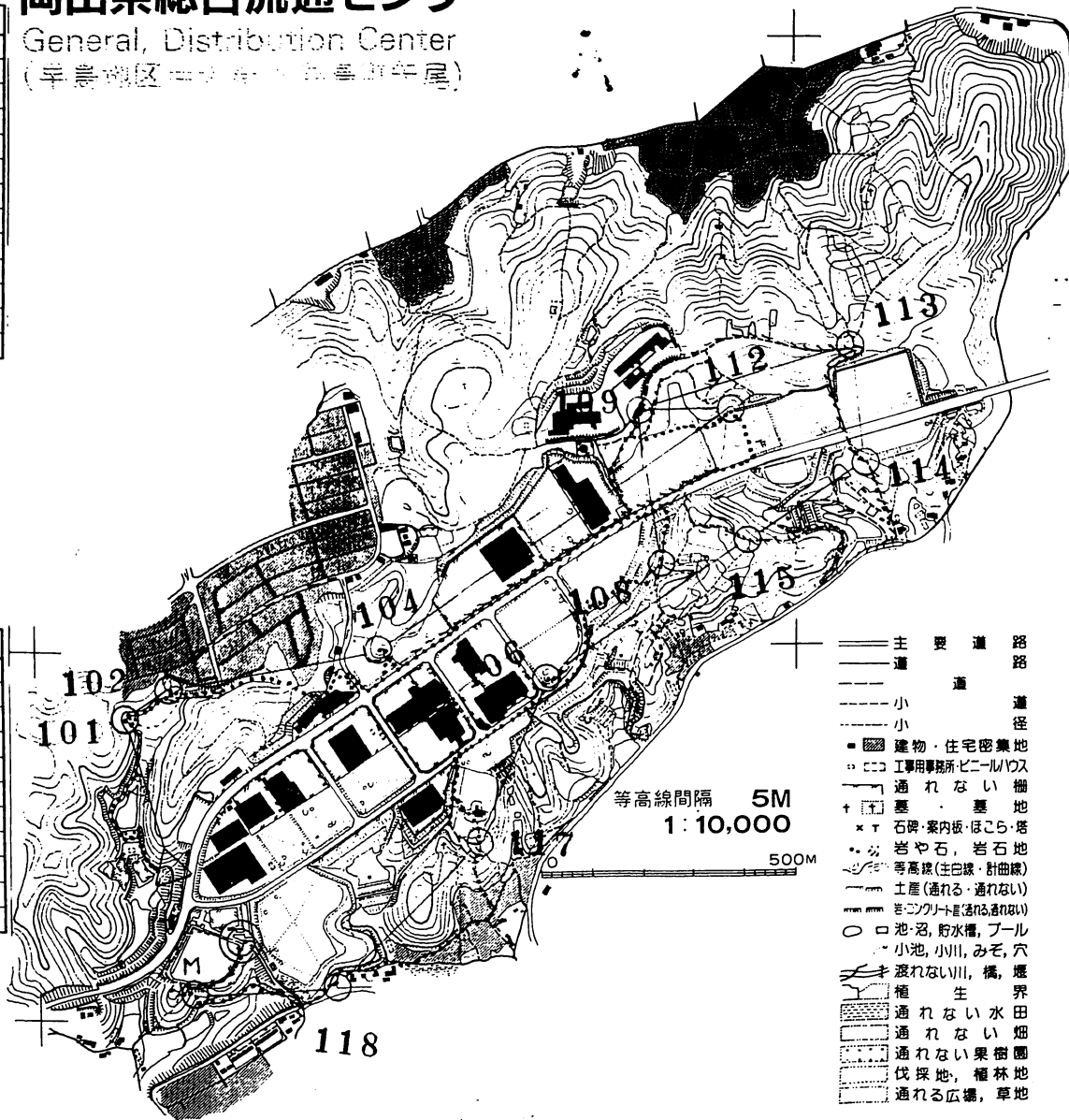
(平楽地区一宮寺・瀬戸方面平尾)

H A	5,500			
1101	← ㄥ			
2102	↗ Y			
3104	ㄨ			
4112	↘			∧
5109	○			
6113	ㄥ			
7114	↘			
8115	↗ Y			
9106	ㄥ			○
10117	↘ Y			
11118	ㄥ			
12 M	ㄥ			

○ --- 150 --- → ⊙

HA-S・DA	4,000			
1101	← ㄥ			
2102	↗ Y			
3104	ㄨ			
4112	↘			∧
5109	○			
6108	↘ Y			
7106	ㄥ			○
8117	↗ Y			
9118	ㄥ			
10 M	ㄥ			

○ --- 150 --- → ⊙



..... 寺田 保 (HA-S)
 - - - - 瀬戸 照久 (HA)

- 主要道路
- 道路
- 小道
- 小径
- 建物・住宅密集地
- 工事用事務所・ピニールハウス
- 通れない柵
- ⊕ 墓・墓地
- × 石碑・案内板・ほこら・塔
- 岩や石、岩石地
- 〰 等高線(白線・計曲線)
- 土崖(通れる・通れない)
- コンクリート崖(通れる・通れない)
- □ 池・沼、貯水槽、プール
- 小池、小川、みぞ、穴
- 渡れない川、橋、堰
- 植生
- 通れない水田
- 通れない畑
- 通れない果樹園
- 伐採地、植林地
- 通れる広場、草地

石屋川

セト ↑ ISIYAGAWA

A 3版 → B 4版に縮小

OLP STREET MAP

..... 瀬 G 70:01

S 9:00

61

..... 寺田 全行程 約 9,000 m 級

酒倉

魚崎(五田公園) - 大石(瀬川) 間
約 6,000 m

JR

(2)

阪神

(43)

JR

(2)

阪神

0 500

1:10,000

調査 上野栄三・谷垣宣孝

作図 谷垣宣孝

調査日 1987.9.20-27

トニネル
地下道

鉄道

交通点 歩道橋

グランド・ピルトのあす
道路

公園などは入口のみ示す

この地図は国土地理院発行10000の地形図
及びOLP作成の「六甲」御影を基として作成した。