

岸和田中央公園 2024



2024年 KOLA新歓スプリント
兼 岸和田市民オリエンテーリング大会
2024年5月11日



150m
縮尺 1:4,000
等高線間隔 2m

2024_KOLA_Welcome_Sprint			
全コントロール		27 コントロール	
▽	↗	○	○
72 ↖	▲	0.8	○
73	○		◡
74	↗		<
75	■		┌
76	▲	0.9	○
77	△		○
78	↗		○
79	▲		○
80	⊗ ⊗		≡
81	△		○
82	⊗		○
83	▧		○
84	↗		∨

85	▲	1.5	○
87	◎		○
88	△		○
90	△		○
91	↖	1.3	○
92	↖	⊗	○
93	×		○
94	↗		≡
95	↗		○
97	⊗		○
100	/ / Y		
201	▲	0.8	○
202	↗		○
203	↖		<

この地図の作成に当たっては、国土地理院長の承認を得て、同院発行の基盤地図情報を使用した。(承認番号 平27情使、第8号)
調査&作図 2015年2~4月 永瀬 真一 拡大&修正 2016年1~2月 永瀬 真一
修正 2017年2~3月, 2018年1月, 2019年1~3月, 8月, 2020年1~3月
2021年3月, 2022年1~4月, 2023年5月, 2024年4月 永瀬 真一
OCAD 2020.7.3.4355 License No.23705 & 23706
本地図の著作権は、KOLA(岸和田オリエンテーリング協会)にあります。

- 等高線(2m間隔)
- 補助等高線(1m間隔)
- 通過可能な壁
- 通過不能な壁<通過禁止>
- 石壁
- 岩、岩石地
- 露岩
- 水路(幅2m未満)
- 通過可能な水域
- 通過不能な水域<通過禁止>
- 舗装区域(車が通る)
- 舗装区域(車は通らない)
- 未舗装の歩道
- 小道
- 不明瞭な小径
- 開けた土地
- 木がまばらに生えた開けた土地
- 砂地
- 花壇、民家等の敷地<通過禁止>
- 耕作地
- 林: 走行容易
- 林: 走行可能
- 林: 走行困難
- 植生: 通行困難
- 植生: 通過不能<通過禁止>
- 目立つ樹木、切り株
- 高い塔
- 記念碑、モニュメント、遊具
- 通過できない柵<通過禁止>
- 天蓋(キャノピー)
- 建物<通過禁止>
- トンネル(下層通行可)

岸和田中央公園 2024



2024年 KOLA新歓スプリント
兼 岸和田市民オリエンテーリング大会
2024年5月11日



2024_KOLA_Welcome_Sprint						
L	2.7 km					
△		〰	○	スタート: 線状の藪の南側		
1	92	↙	〰	南西の藪の南西側		
2	76	▲	0.9	○	岩, 高さ0.9mの南西側	
3	73	○		⊥	こぶの上	
4	72	↖	▲	0.8	○	北西の岩, 高さ0.8mの北西側
5	75	■		└	建物の北西の角(外側)	
6	79	▲		○	岩の北東側	
7	84	〰		∨	線状の藪の南の角(内側)	
8	83	▨		○	舗装区域の西の部分	
9	82	〰		○	藪の西側	
10	80	〰	〰	≡	藪の間	
11	88	△		○	独立樹の西側	
12	85	▲	1.5	○	岩, 高さ1.5mの南西側	
13	90	△		○	独立樹の西側	
14	78	〰		○	線状の藪の北東側	
15	95	〰		○	線状の藪の南側	
16	97	〰		○	藪の北側	
17	100	∕ ∕ Y			道路の分岐	
⊗	70 m		⊗	フィニッシュまで誘導なし 70 m		

- 等高線(2m間隔)
- 補助等高線(1m間隔)
- 通過可能な壁 石壁
- 通過不能な壁<通過禁止>
- 岩、岩石地
- 露岩
- 水路(幅2m未満)
- 通過可能な水域
- 通過不能な水域<通過禁止>
- 舗装区域(車が通る)
- 舗装区域(車は通らない)
- 未舗装の歩道
- 小道
- 不明瞭な小径
- 立入禁止
- 開けた土地
- 木がまばらに生えた開けた土地
- 砂地
- 花壇、民家等の敷地<通過禁止>
- 耕作地
- 林: 走行容易
- 林: 走行可能
- 林: 走行困難
- 植生: 通行困難
- 植生: 通過不能<通過禁止>
- 目立つ樹木、切り株
- 高い塔
- 記念碑、モニュメント、遊具
- 通過できない柵<通過禁止>
- 天蓋(キャノピー)
- 建物<通過禁止>
- トンネル(下層通行可)

この地図の作成に当たっては、国土地理院長の承認を得て、同院発行の基盤地図情報を使用した。(承認番号 平27情使、第8号)
調査&作図 2015年2~4月 永瀬 真一 拡大&修正 2016年1~2月 永瀬 真一
修正 2017年2~3月, 2018年1月, 2019年1~3月, 8月, 2020年1~3月
2021年3月, 2022年1~4月, 2023年5月, 2024年4月 永瀬 真一
OCAD 2020.7.6.4355 License No.23705 & 23706
本地図の著作権は、KOLA(岸和田オリエンテーリング協会)にあります。

岸和田中央公園 2024



2024年 KOLA新歓スプリント
兼 岸和田市民オリエンテーリング大会
2024年5月11日




縮尺 1:4,000
等高線間隔 2m

2024_KOLA_Welcome_Sprint						
M		2.1 km				
					○	スタート: 線状の藪の南側
1	91	▲	1.3	○	○	北西の岩、高さ 1.3mの北側
2	77	▲		○	○	独立樹の西側
3	79	▲		○	○	岩の北東側
4	72	▲	0.8	○	○	北西の岩、高さ 0.8mの北西側
5	74	▲		<	○	石塁の西の角(外側)
6	75	■		└	○	建物の北西の角(外側)
7	82	⊗		○	○	藪の西側
8	81	▲		○	○	独立樹の西側
9	90	▲		○	○	独立樹の西側
10	87	◎		○	○	ケルンの北側
11	95	▲		○	○	線状の藪の南側
12	94	▲		≡	○	線状の藪の間
13	93	×		○	○	モニュメントの北西側
14	97	⊗		○	○	藪の北側
15	100	Y				道路の分岐
○		70 m		⊗		フィニッシュまで誘導なし 70 m

この地図の作成に当たっては、国土地理院長の承認を得て、同院発行の基礎地図情報を使用した。(承認番号 平27情使、第8号)
調査 & 作図 2015年2~4月 永瀬 真一 拡大 & 修正 2016年1~2月 永瀬 真一
修正 2017年2~3月, 2018年1月, 2019年1~3月, 8月, 2020年1~3月
2021年3月, 2022年1~4月, 2023年5月, 2024年4月 永瀬 真一
OCAD 2020.7.6.4355 License No.23705 & 23706
本地図の著作権は、KOLA(岸和田オリエンテーリング協会)にあります。

- 等高線(2m間隔)
- 補助等高線(1m間隔)
- 通過可能な壁
- 通過不能な壁 <通過禁止>
- 石塁
- 岩、岩石地
- 露岩
- 水路(幅2m未満)
- 通過可能な水域
- 通過不能な水域 <通過禁止>
- 舗装区域(車が通る)
- 舗装区域(車は通らない)
- 未舗装の歩道
- 小道
- 不明瞭な小径
- 開けた土地
- 木がまばらに生えた開けた土地
- 砂地
- 花壇、民家等の敷地 <通過禁止>
- 耕作地
- 林: 走行容易
- 林: 走行可能
- 林: 走行困難
- 植生: 通行困難
- 植生: 通過不能 <通過禁止>
- 目立つ樹木、切り株
- 高い塔
- 記念碑、モニュメント、遊具
- 通過できない柵 <通過禁止>
- 天蓋(キャノピー)
- 建物 <通過禁止>
- トンネル(下層通行可)



岸和田中央公園 2024

KOLA

2024年 KOLA新歓スプリント
兼 岸和田市民オリエンテーリング大会
2024年5月11日



2024_KOLA_Welcome_Sprint					
S	1.1 km				
▷			○		スタート: 線状の藪の南側
1	88	▲		○	独立樹の西側
2	90	▲		○	独立樹の西側
3	78	▲		○	線状の藪の北東側
4	76	▲	0.9	○	岩、高さ0.9mの南西側
5	79	▲		○	岩の北東側
6	91	▲	1.3	○	北西の岩、高さ 1.3mの北側
7	93	×		○	モニュメントの北西側
8	95	▲		○	線状の藪の南側
9	97	▲		○	藪の北側
10	100	Y			道路の分岐
○	70 m			○	フィニッシュまで誘導なし 70 m

立入禁止

この地図の作成に当たっては、国土地理院長の承認を得て、同院発行の基盤地図情報を使用した。(承認番号 平27情使、第8号)
調査&作図 2015年2~4月 永瀬 真一 拡大&修正 2016年1~2月 永瀬 真一
修正 2017年2~3月、2018年1月、2019年1~3月、8月、2020年1~3月
2021年3月、2022年1~4月、2023年5月、2024年4月 永瀬 真一
OCAD 2020.7.6.4355 License No.23705 & 23706
本地図の著作権は、KOLA(岸和田オリエンテーリング協会)にあります。

- 等高線(2m間隔)
- 補助等高線(1m間隔)
- 通過可能な壁
- 通過不能な壁<通過禁止>
- 石壁
- 岩、岩石地
- 露岩
- 水路(幅2m未満)
- 通過可能な水域
- 通過不能な水域<通過禁止>
- 舗装区域(車が通る)
- 舗装区域(車は通らない)
- 未舗装の歩道
- 小道
- 不明瞭な小径
- 開けた土地
- 木がまばらに生えた開けた土地
- 砂地
- 花壇、民家等の敷地<通過禁止>
- 耕作地
- 林 走行容易
- 林 走行可能
- 林 走行困難
- 植生 通行困難
- 植生 通過不能<通過禁止>
- 目立つ樹木、切り株
- 高い塔
- 記念碑、モニュメント、遊具
- 通過できない柵<通過禁止>
- トンネル(下層通行可)
- 天蓋(キャノピー)
- 建物<通過禁止>

岸和田中央公園 2024

KOLA


2024年 KOLA新歓スプリント
兼 岸和田市民オリエンテーリング大会
2024年5月11日



2024_KOLA_Welcome_Sprint				
KOLA		2.3 km		
▶		▲		○
1	85	▲	1.5	○
2	77	▲		○
3	76	▲	0.9	○
4	72	▲	0.8	○
5	74	▲		<
6	73	○		⋈
7	81	▲		○
8	83	▲		○
9	92	▲		○
10	79	▲		○
11	78	▲		○
12	94	▲		○
13	97	▲		○
14	100	▲		○
		70 m		

この地図の作成に当たっては、国土地理院長の承認を得て、同院発行の基盤地図情報を使用した。(承認番号 平27情使、第8号)
調査&作図 2015年2~4月 永瀬 真一 拡大&修正 2016年1~2月 永瀬 真一
修正 2017年2~3月,2018年1月,2019年1~3月,8月,2020年1~3月
2021年3月,2022年1~4月,2023年5月,2024年4月 永瀬 真一
OCAD 2020.7.3.4355 License No.23705 & 23706
本地図の著作権は、KOLA(岸和田オリエンテーリング協会)にあります。

- 等高線(2m間隔)
- 補助等高線(1m間隔)
- 通過可能な壁
- 通過不能な壁<通過禁止>
- 石壁
- 岩、岩石地
- 露岩
- 水路(幅2m未満)
- 通過可能な水域
- 通過不能な水域<通過禁止>
- 舗装区域(車が通る)
- 舗装区域(車は通らない)
- 未舗装の歩道
- 小道
- 不明瞭な小径
- 開けた土地
- 木がまばらに生えた開けた土地
- 砂地
- 花壇、民家等の敷地<通過禁止>
- 耕作地
- 林: 走行容易
- 林: 走行可能
- 林: 走行困難
- 植生: 通行困難
- 植生: 通過不能<通過禁止>
- 目立つ樹木、切り株
- 高い塔
- 記念碑、モニュメント、遊具
- 通過できない柵<通過禁止>
- 天蓋(キャノピー)
- 建物<通過禁止>
- トンネル(下層通行可)



岸和田中央公園 2024



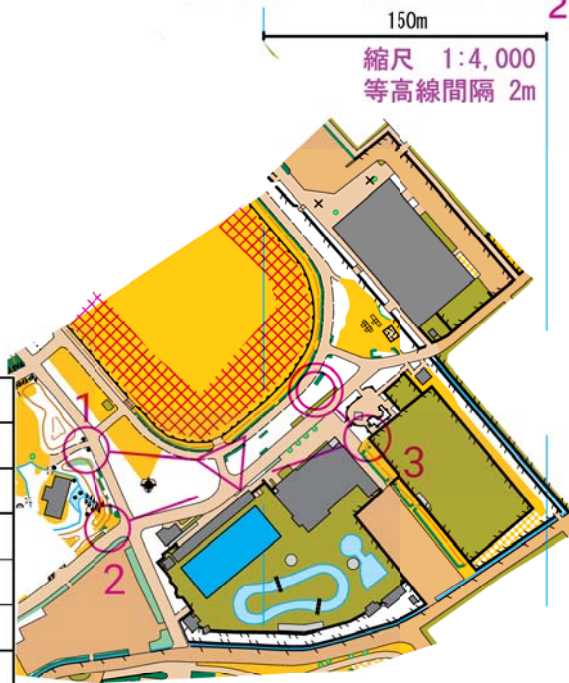
2024年 KOLA新歓スプリント
兼 岸和田市民オリエンテーリング大会
2024年5月11日



150m

縮尺 1:4,000
等高線間隔 2m

2024_KOLA_Welcome_Sprint					
Tutorial	0.3 km				
▷				○	スタート: 線状の藪の南側
1	201	▲	0.8	○	岩, 高さ0.8mの西側
2	202			○	線状の藪の南東側
3	203			◁	柵の西の角(外側)
⊗	40 m		⊗	フィニッシュまで誘導なし 40 m	



立入禁止

この地図の作成に当たっては、国土地理院長の承認を得て、同院発行の基盤地図情報を使用した。(承認番号 平27情使、第8号)
調査 & 作図 2015年2~4月 永瀬 真一 拡大 & 修正 2016年1~2月 永瀬 真一
修正 2017年2~3月, 2018年1月, 2019年1~3月, 8月, 2020年1~3月
2021年3月, 2022年1~4月, 2023年5月, 2024年4月 永瀬 真一
OCAD 2020.7.3.4355 License No.23705 & 23706
本地図の著作権は、KOLA(岸和田オリエンテーリング協会)にあります。

- 等高線(2m間隔)
- 補助等高線(1m間隔)
- 通過可能な壁
- 石壁
- 通過不能な壁 <通過禁止>
- 岩、岩石地
- 露岩
- 水路(幅2m未満)
- 通過可能な水域
- 通過不能な水域 <通過禁止>
- 舗装区域(車が通る)
- 舗装区域(車は通らない)
- 未舗装の歩道
- 小道
- 不明瞭な小径
- 開けた土地
- 木がまばらに生えた開けた土地
- 砂地
- 花壇、民家等の敷地 <通過禁止>
- 耕作地
- 林: 走行容易
- 林: 走行可能
- 林: 走行困難
- 植生: 通行困難
- 植生: 通過不能 <通過禁止>
- 目立つ樹木、切り株
- 高い塔
- 記念碑、モニュメント、遊具
- 通過できない柵 <通過禁止>
- 天蓋(キャノピー)
- 建物 <通過禁止>
- トンネル(下層通行可)